






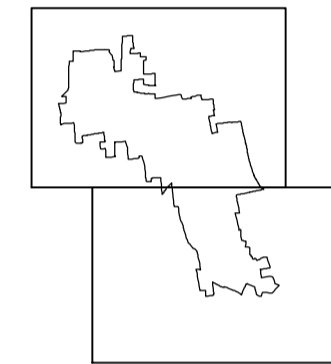


**Legenda**

-  Confini comunali
-  Aree Residenziali
-  Aree per servizi pubblici o d'interesse pubblico in generale
-  Insediamenti industriali, artigianali e commerciali
-  Aree Agricole
-  Boschi
-  Reticolo e Bacini idrici



# PGT

**Piano di Governo del Territorio**

**Documento di Piano**

**Quadro ricognitivo e programmatico**

**Strumenti urbanistici Comuni confinanti  
Mosaico destinazioni d'uso dei suoli**

**Scala:** 1:10.000  
**Data:** Dicembre 2013  
**Aggiornamenti:** Marzo 2014

Adottato con Delibera C.C. n. 29/27.03.2014

Approvato con Delibera C.C. n.

**Assessorato ai Lavori pubblici,  
Urbanistica, Edilizia privata e pubblica,  
Ambiente e Viabilità**

**Ufficio di Piano:**  
Responsabile del procedimento: SERGIO MILANI  
Progettisti: ELISABETTA UBEZIO  
SERGIO MILANI  
Collaboratori dei progettisti: STEFANIA GRASSI

Comune di Arese

K:\SIT INTEGRATO\13\_PGT\Tavole\DdP\Approvazione\Progetti\5000\DdP.A1.3.02.mxd

Il Sindaco: Michela Palestra  
Il Segretario Generale: Dott. Paolo Pepe



**TAV. DdP.A1.3.02**

**Città di Arese**

