



ATLANTE DEI SERVIZI PUBBLICI

PARTE 3°



ELENCO DELLE INFRASTRUTTURE TECNOLOGICHE E PER L'AMBIENTE (Ita)

- Ita1 - Piattaforma Ecologica




ELENCO DEI PARCHI E DELLE AREE A VERDE PUBBLICO (Vp)

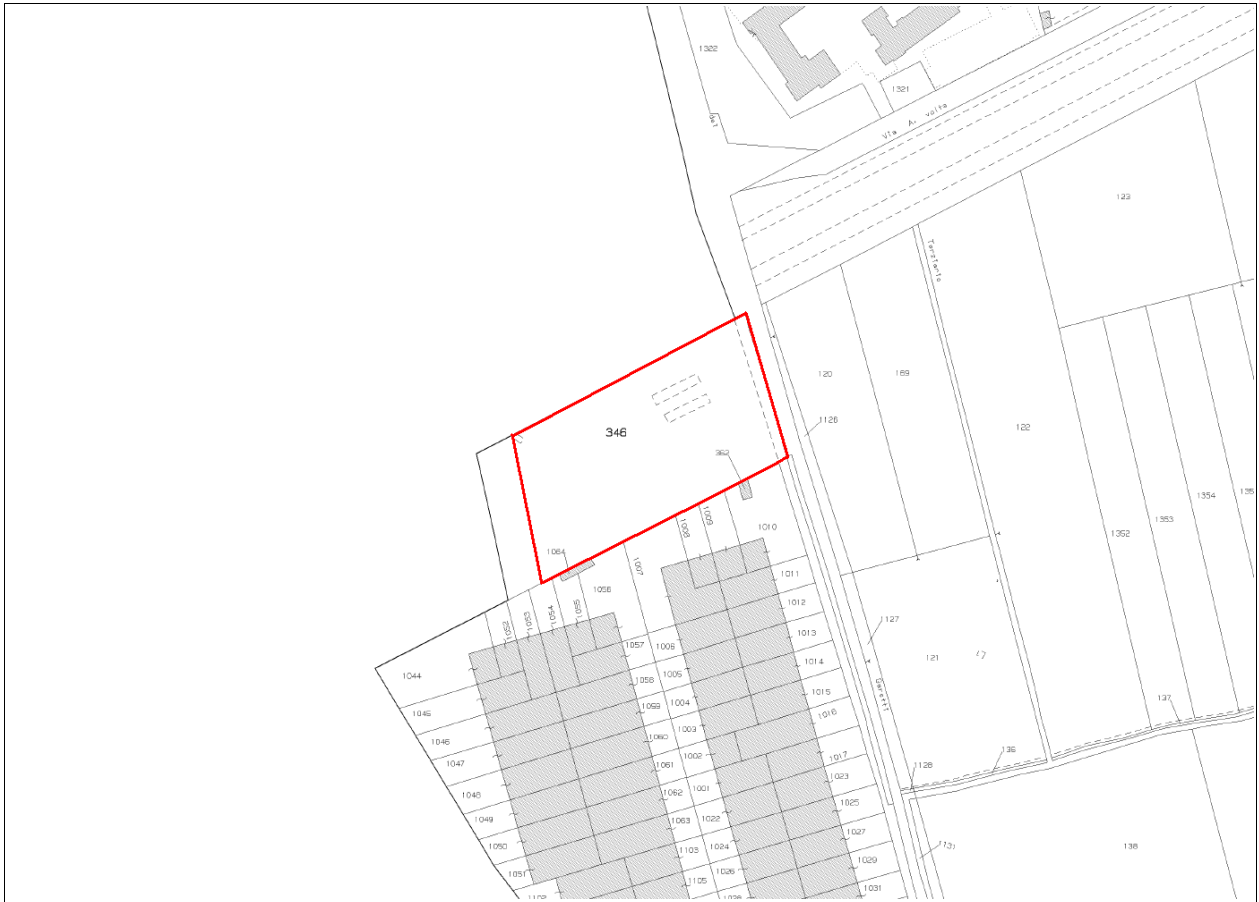
- Vp1 - Parco Europa
- Vp2 - Fontanile Via Nuvolari e Area Verde Via Nuvolari lato ovest
- Vp3 - Parco Via Col di Lana
- Vp4 - Parco e Area Cani di Viale Einaudi
- Vp5 - Area a Verde Via Ferrari
- Vp6 - Parco della "Roggia"
- Vp7 - Anfiteatro Largo G. Ungaretti
- Vp8 - Parco Via Allende – Largo G. Ungaretti
- Vp9 - Parco Largo G. Ungaretti
- Vp10 - Parco ex cava Molini - Via dei Platani
- Vp11 - Area verde Via dei Gelsi
- Vp12 - Area verde Piazza della Pace e Casa dell'Acqua
- Vp13 - Parco Viale Resegone – Via Varesina
- Vp14 - Parco Boschetto San Pietro
- Vp15 - Parco Via Valera - Via Gran Paradiso
- Vp16 - Parco giochi Viale Einaudi angolo Via E. Vismara
- Vp17 - Area verde Viale Einaudi angolo Via E. Vismara
- Vp18 - Parco Giochi di Via della Repubblica
- Vp19 - Area verde Via Statuto
- Vp20 - Parco Giochi Viale Giuseppe di Vittorio
- Vp21 - Area Gioco Laghetto Morganda
- Vp22 – Orti comunali
- Vp23 - Area verde Via degli Orti



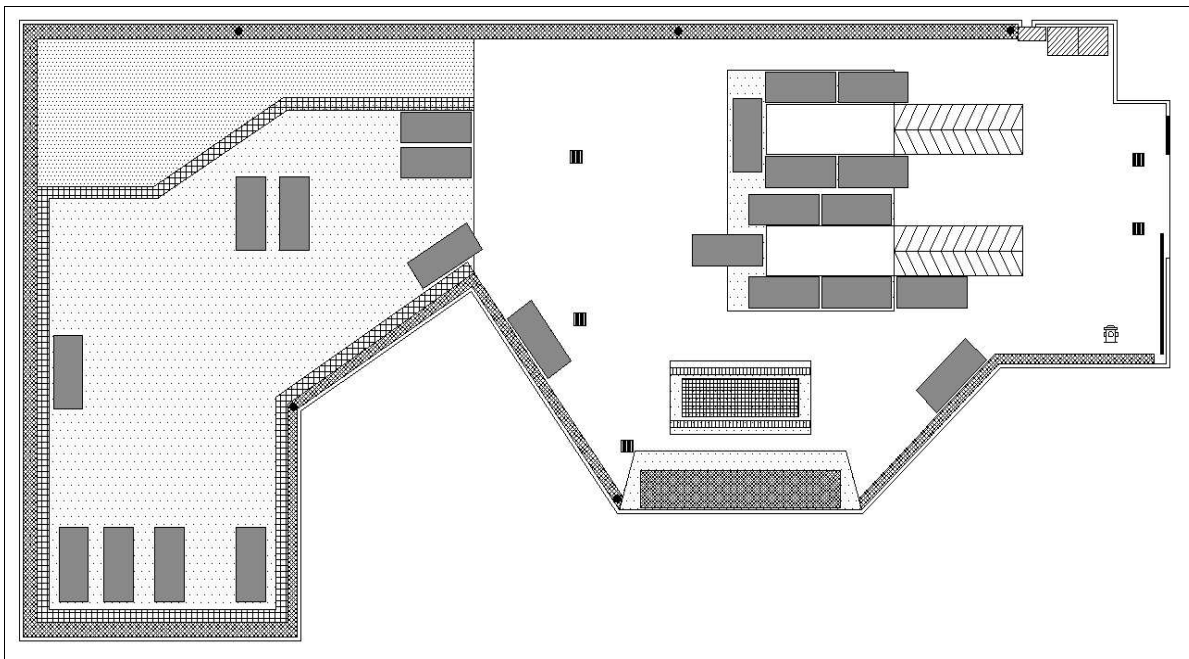
- Vp24 - Area Cani Via Gran Paradiso
- Vp25 – Area verde Via Don Cantù

Ita1 – PIATTAFORMA ECOLOGICA

	
<p><i>Inquadramento Territoriale Ortofoto – 1:2000</i></p>	<p><i>Inquadramento Territoriale – 1:2000</i></p>
	
<p><i>Foto ingresso principale</i></p>	
<p>Ubicazione</p>	<p>Via Monte Grappa</p>
<p>Riferimenti Edilizi</p>	<p>-----</p>
<p>Superfici</p>	<p>3.100 mq</p>
<p>Foglio</p>	<p>6</p>
<p>Mappali</p>	<p>parte 346</p>
<p>Ampliamenti o Realizzazione interventi programmati/ in corso</p>	<p>Deliberazione Giunta Comunale n. 146 del 08.02.1993</p>
<p>Destinazione da PRG</p>	<p>Zone per servizi per l'industria ed il terziario - art. 26 delle NTA</p>
<p>Destinazione da PGT</p>	<p>Art. 8 del P.d.S. Zone per attrezzature di interesse comune;</p>
<p>Vincoli</p>	<p>Art. 48 N.T.A. del P.d.R. Fasce di rispetto degli elettrodotti</p>
<p>Note</p>	







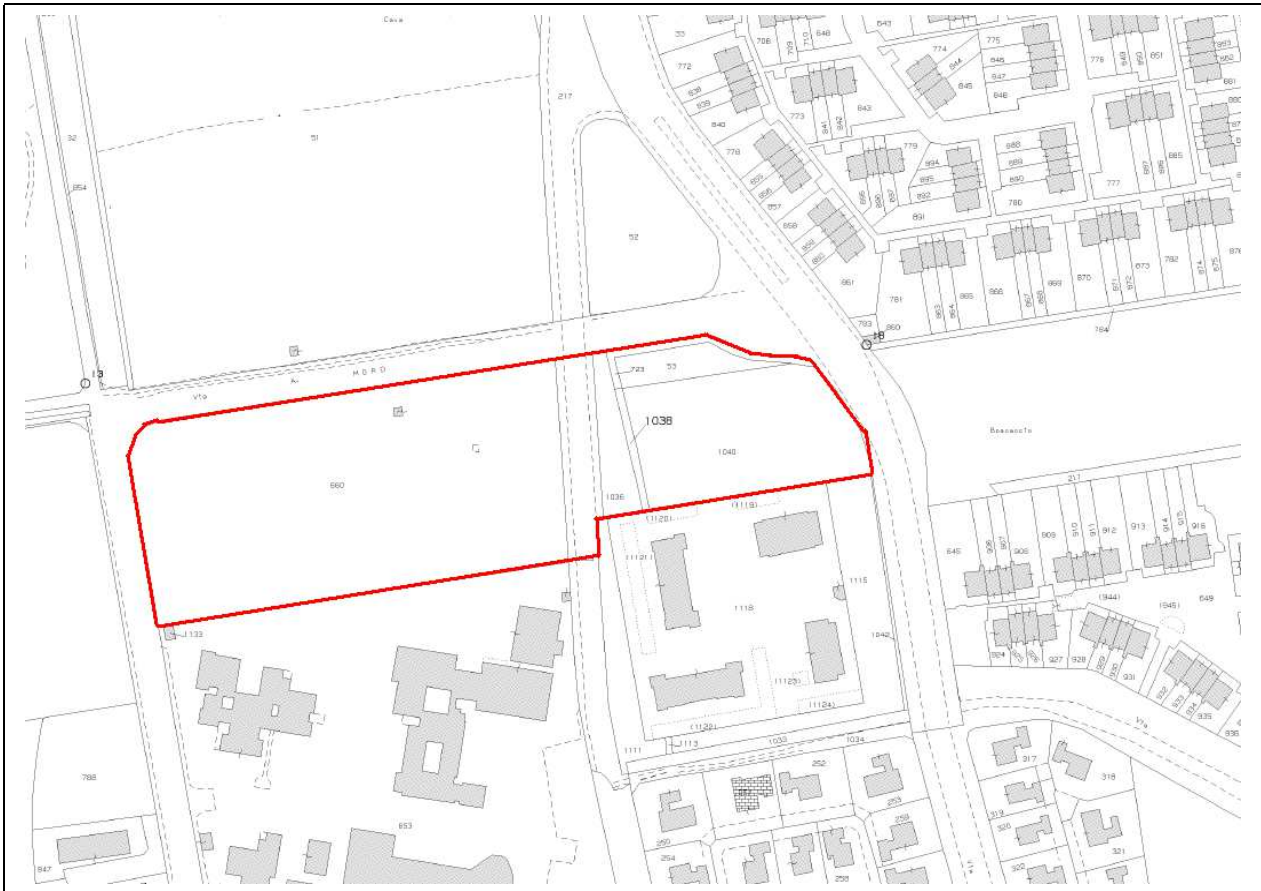
Mappa Catastale



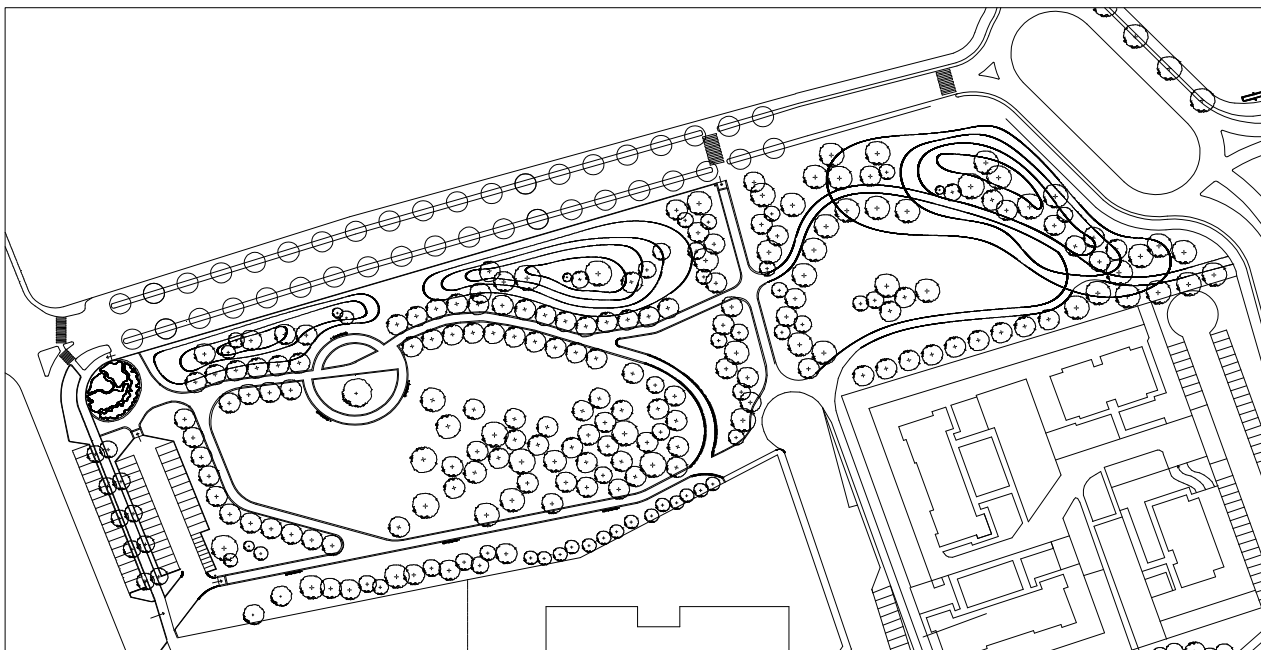
Planimetria

Vp1 - PARCO EUROPA

	
<p><i>Inquadramento Territoriale Ortofoto – 1:5000</i></p>	<p><i>Inquadramento Territoriale – 1:5000</i></p>
	
<p><i>Foto ingresso principale</i></p>	<p><i>Foto area parco</i></p>
<p>Ubicazione</p>	<p>Via Salvador Allende, Via Aldo Moro, Viale Nuvoletti Tazio</p>
<p>Riferimenti Edilizi</p>	<p>-----</p>
<p>Superfici</p>	<p>Parco Europa: 18.000 mq Coop. Senago: 7.400 mq</p>
<p>Foglio</p>	<p>2</p>
<p>Mappali</p>	<p>660, 1036, 1038, 723, 53 e 1040</p>
<p>Ampliamenti o Realizzazione interventi programmati/ in corso</p>	<p>-----</p>
<p>Destinazione da PRG</p>	<p>Zone per servizi pubblici residenziali – art. 25 delle NTA</p>
<p>Destinazione da PGT</p>	<p>Art. 9 delle N.A. del P.d.S. Zone verde attrezzato e sportivo</p>
<p>Vincoli</p>	<p>Art. 28 N.T.A. del P.d.R. Zone incluse nel territorio del Parco delle Groane.</p>
<p>Note</p>	<p>Interessata da percorsi ciclopedonali art. 22 N.T.A. Del P.d.R.</p>



Mappa Catastale

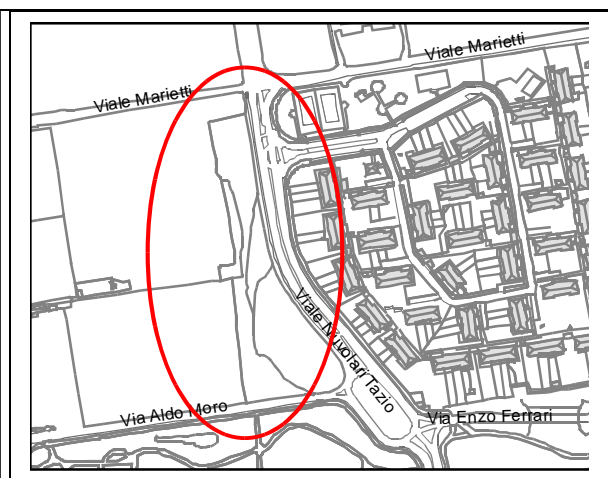


Planimetria

Vp2 - FONTANILE VIA NUVOLARI E AREA VERDE VIA NUVOLARI LATO OVEST



Inquadramento Territoriale Ortofoto – 1:5000



Inquadramento Territoriale – 1:5000

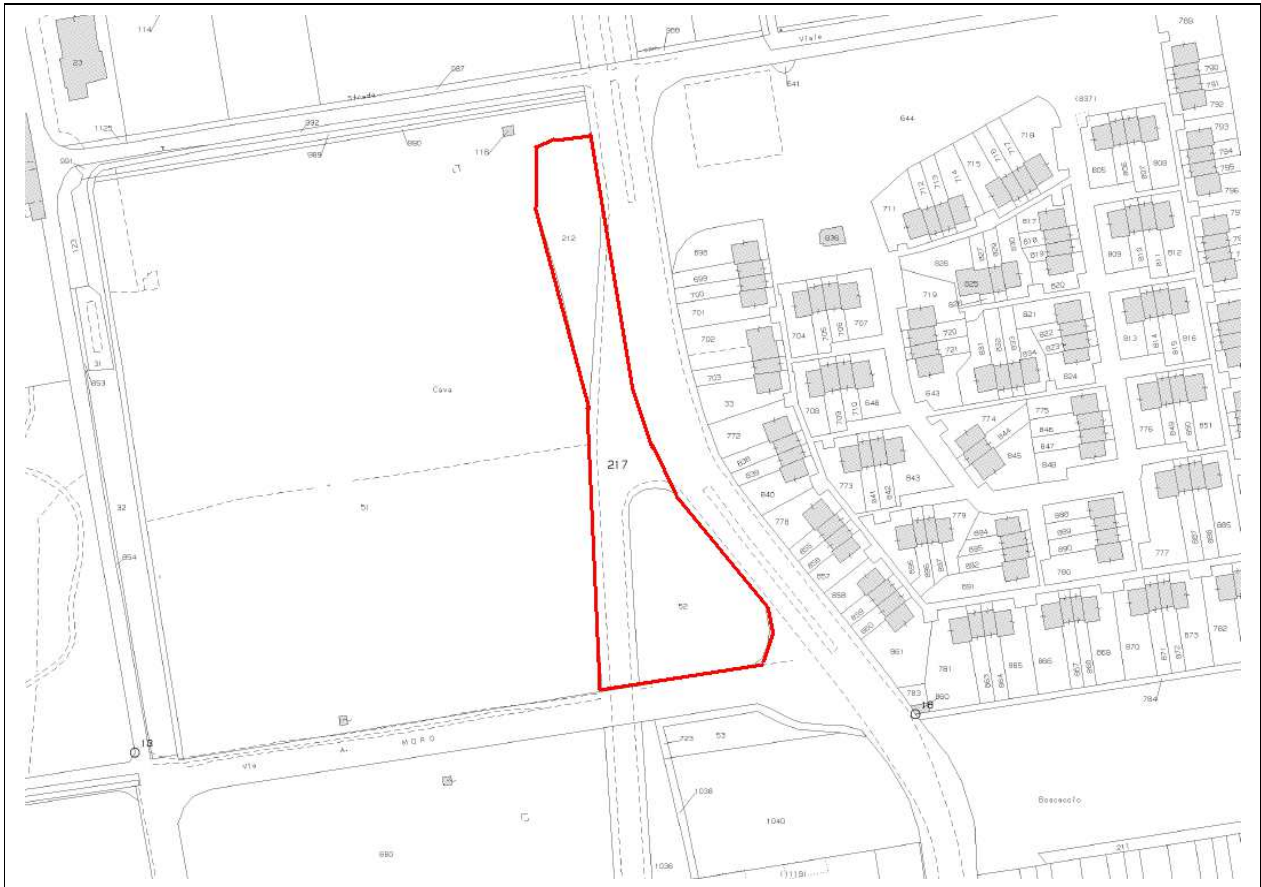


Foto ingresso principale

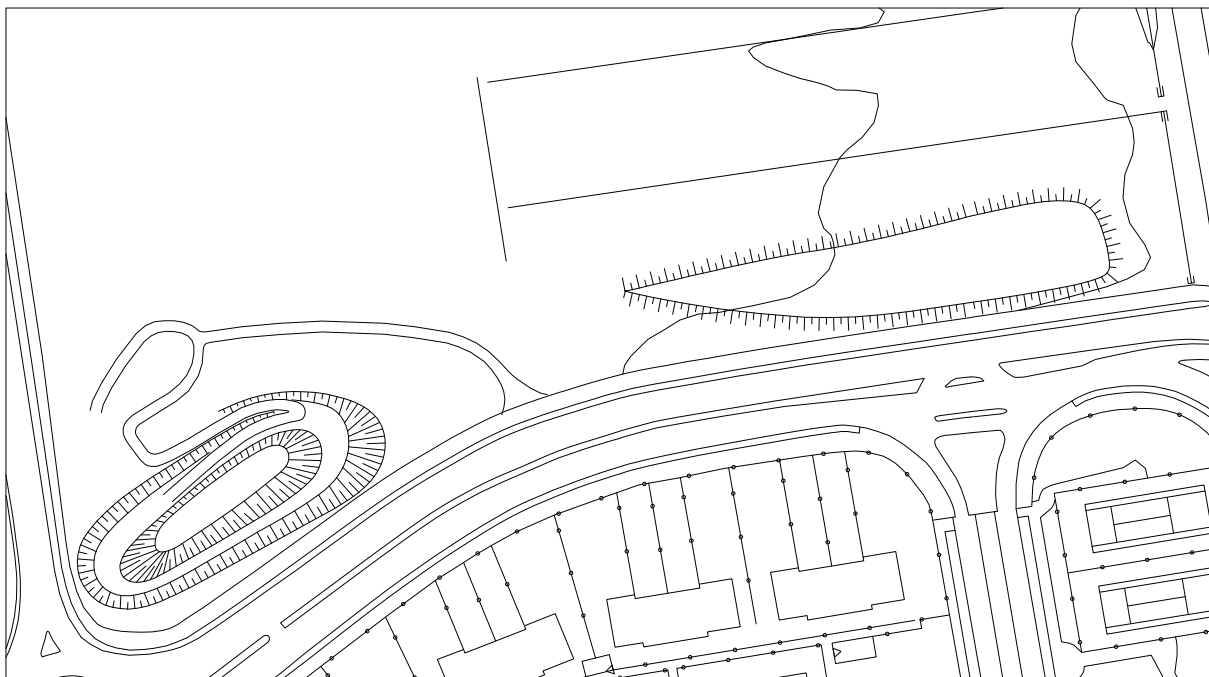


Foto area parco

Ubicazione	Via Aldo Moro, Viale Nuvolari Tazio
Riferimenti Edilizi	-----
Superfici	5.880 mq
Foglio	2
Mappali	212, 217 e 52
Ampliamenti o Realizzazione interventi programmati/ in corso	-----
Destinazione da PRG	Zone per servizi pubblici residenziali – art. 25 delle NTA
Destinazione da PGT	Art. 9 delle N.A. del P.d.S. Zone verde attrezzato e sportivo
Vincoli	Art. 28 N.T.A. del P.d.R. Zone incluse nel territorio del Parco delle Groane.
Note	Interessata da percorsi ciclopedonali art. 22 N.T.A. Del P.d.R.



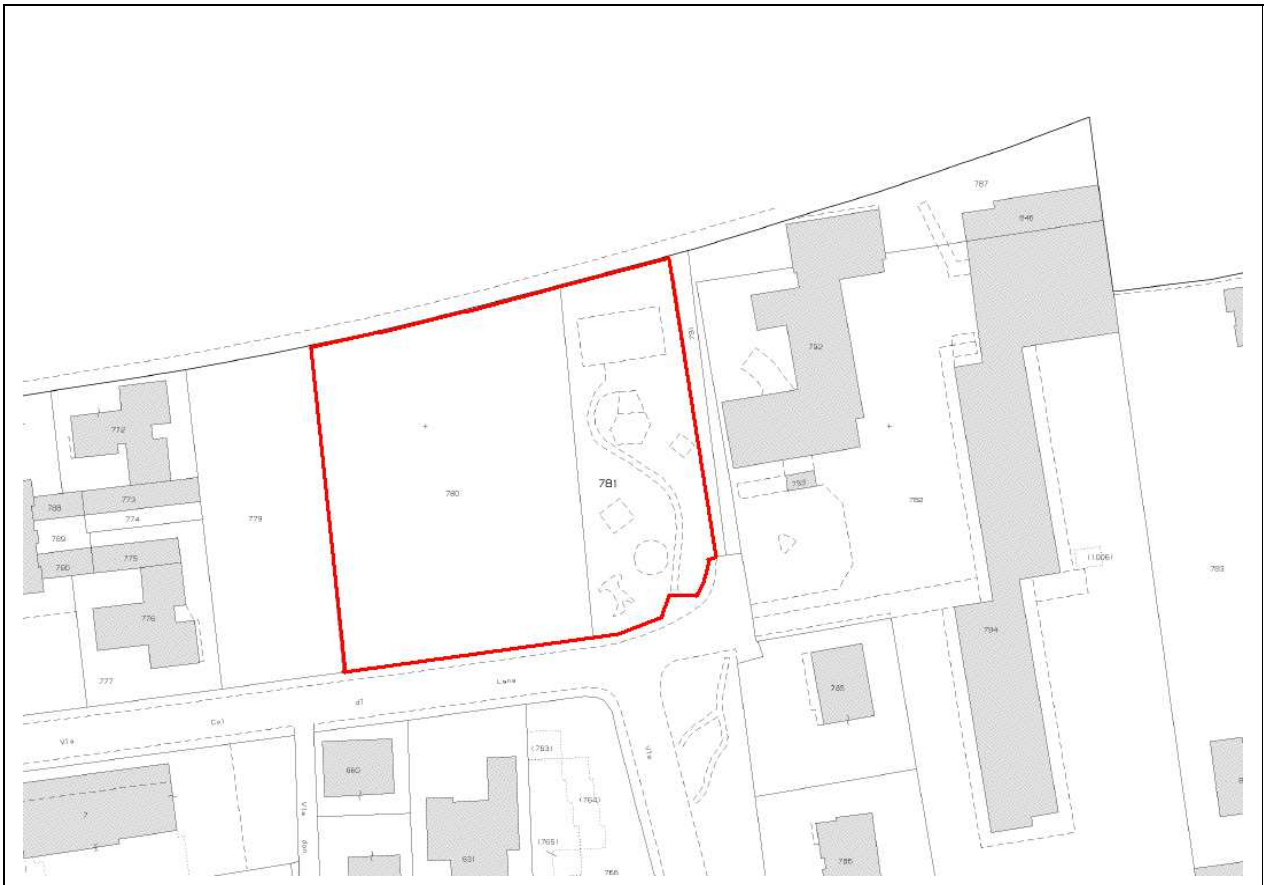
Mappa Catastale



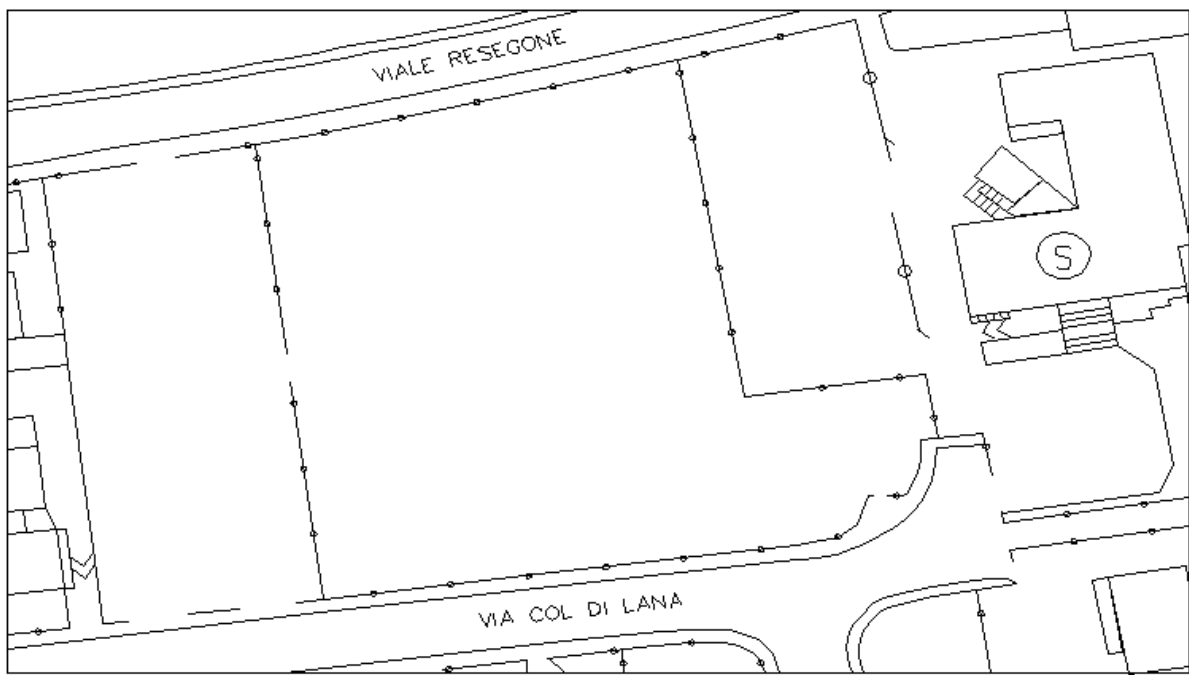
Planimetria

Vp3 - PARCO VIA COL DI LANA

	
<p><i>Inquadramento Territoriale Ortofoto – 1:5000</i></p>	<p><i>Inquadramento Territoriale – 1:2000</i></p>
	
<p><i>Foto ingresso principale</i></p>	<p><i>Foto area parco</i></p>
<p>Ubicazione</p>	<p>Via Col di Lana</p>
<p>Riferimenti Edilizi</p>	<p>-----</p>
<p>Superfici</p>	<p>4.600 mq</p>
<p>Foglio</p>	<p>4</p>
<p>Mappali</p>	<p>780 e 781</p>
<p>Ampliamenti o Realizzazione interventi programmati/ in corso</p>	<p>-----</p>
<p>Destinazione da PRG</p>	<p>Zone per servizi pubblici residenziali – art. 25 delle NTA</p>
<p>Destinazione da PGT</p>	<p>Art. 9 delle N.A. del P.d.S. Zone verde attrezzato e sportivo</p>
<p>Vincoli</p>	<p>Art. 25 N.T.A. del P.d.R. Zone di rispetto dei pozzi idrici</p>
<p>Note</p>	<p>Interessata da percorsi ciclopedonali art. 22 N.T.A. Del P.d.R.</p>

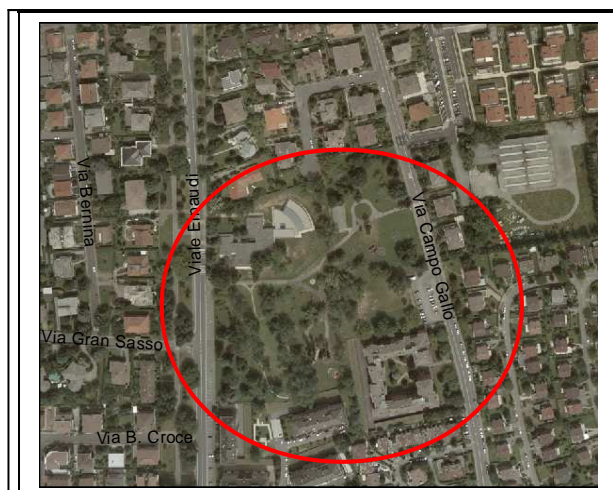


Mappa Catastale



Planimetria

Vp4 - PARCO E AREA CANI DI VIALE EINAUDI



Inquadramento Territoriale Ortofoto – 1:5000



Inquadramento Territoriale – 1:5000

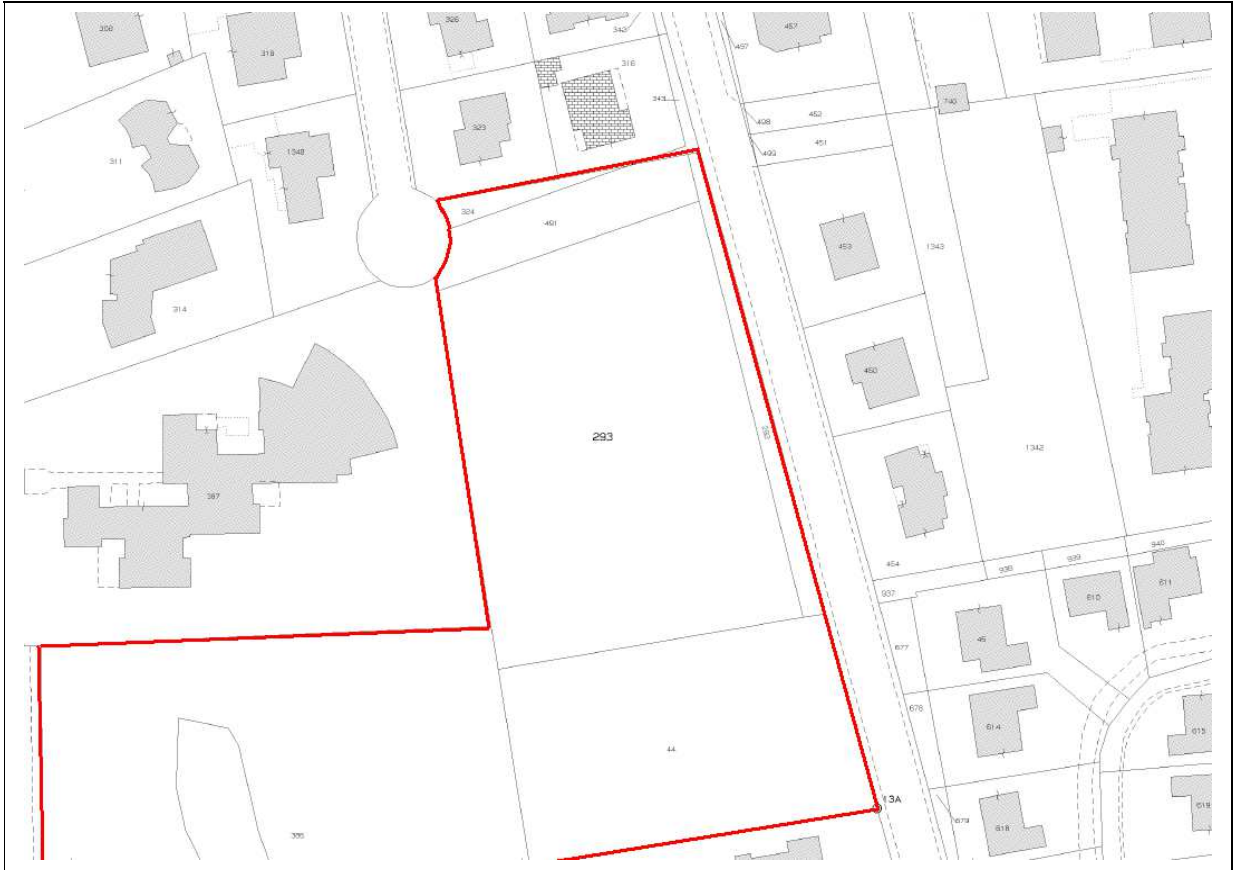


Foto area giochi

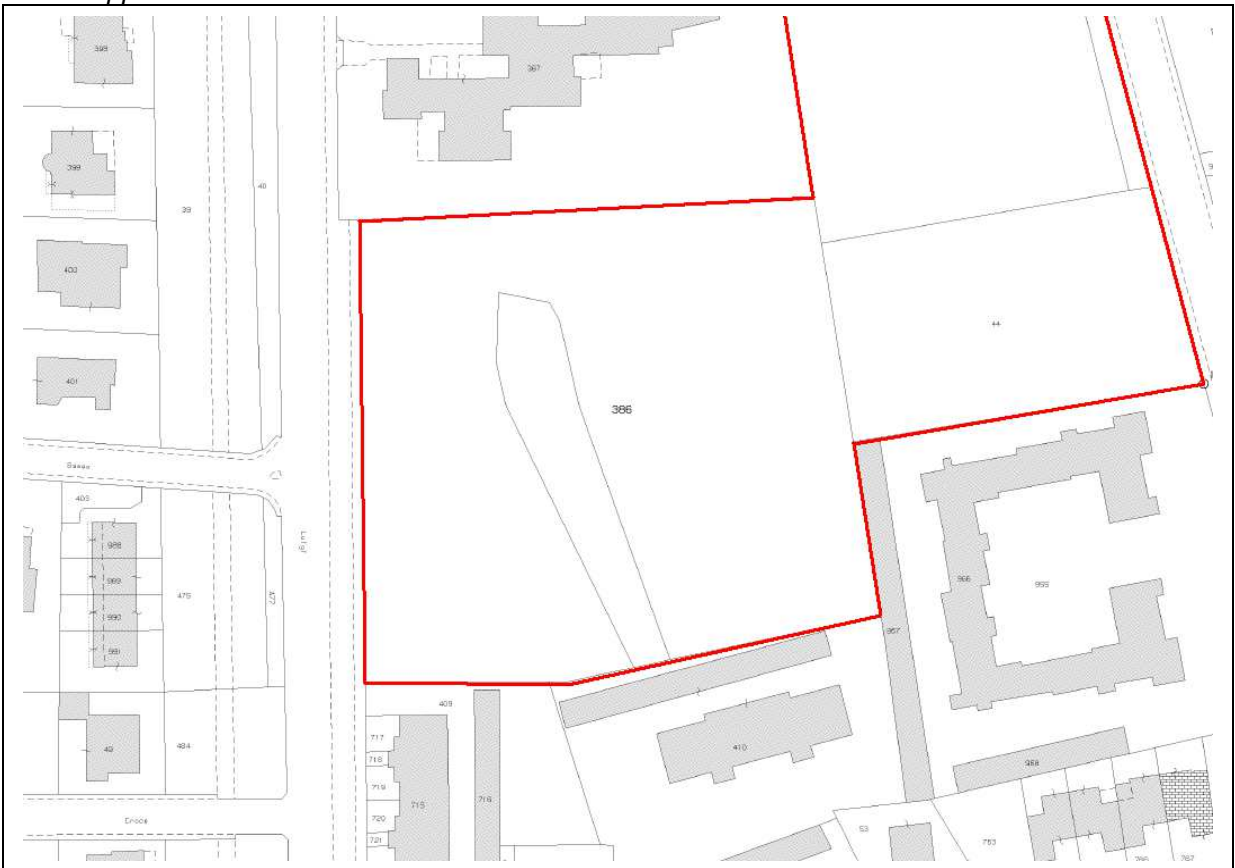


Foto area cani

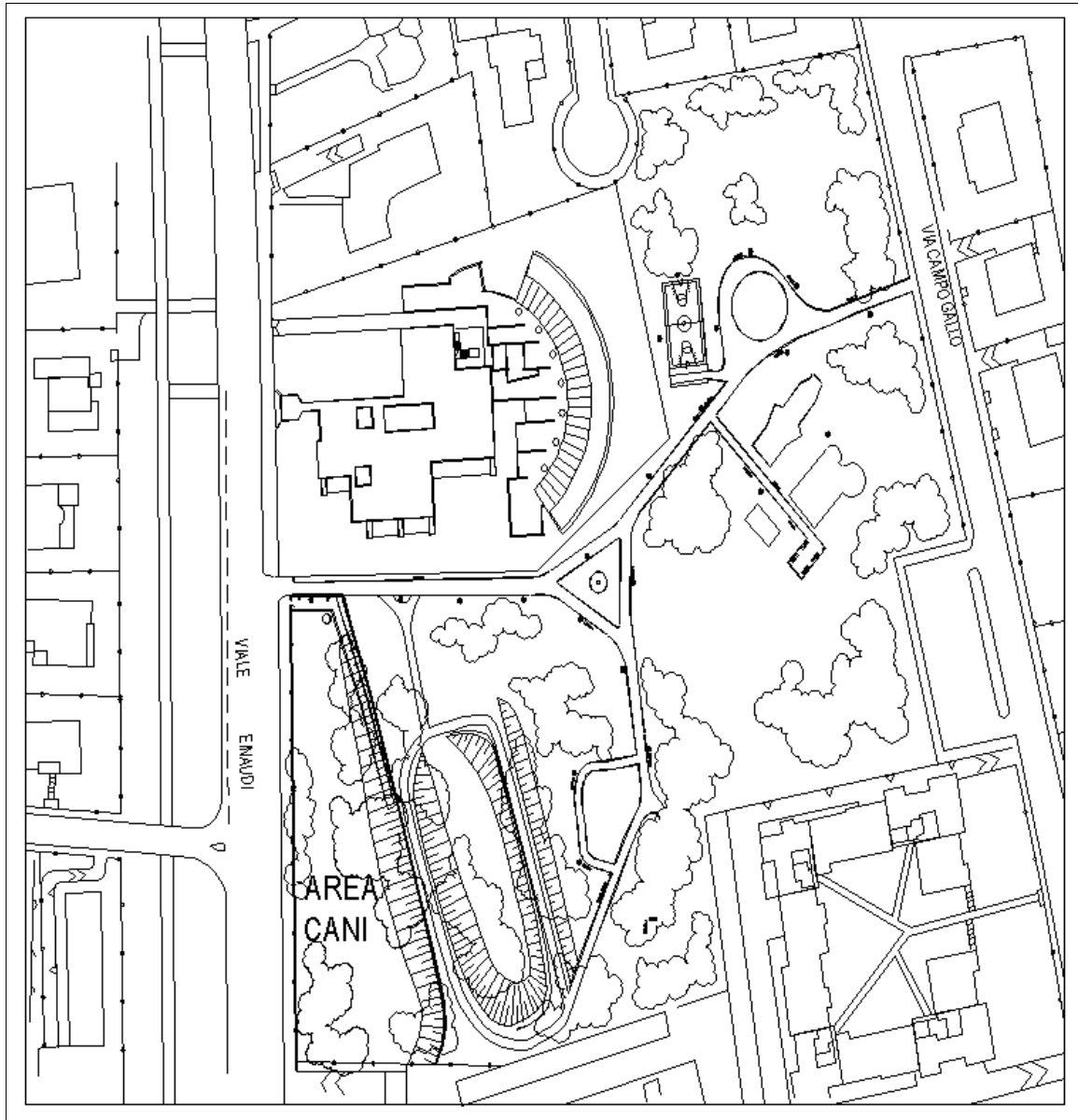
Ubicazione	Viale Einaudi
Riferimenti Edilizi	-----
Superfici	19.032 mq (area cani di 1.600 mq)
Foglio	6
Mappali	293, 324, 386 491, 292 e 44
Ampliamenti o Realizzazione interventi programmati/ in corso	-----
Destinazione da PRG	Zone per servizi pubblici residenziali – art. 25 delle NTA
Destinazione da PGT	Art. 9 delle N.A. del P.d.S. Zone verde attrezzato e sportivo
Vincoli	
Note	Interessata da percorsi ciclopedonali art. 22 N.T.A. Del P.d.R.



Mappa Catastale



Mappa Catastale



Planimetria

Vp5 - AREA VERDE VIA FERRARI



Inquadramento Territoriale Ortofoto – 1:10000



Inquadramento Territoriale – 1:10000

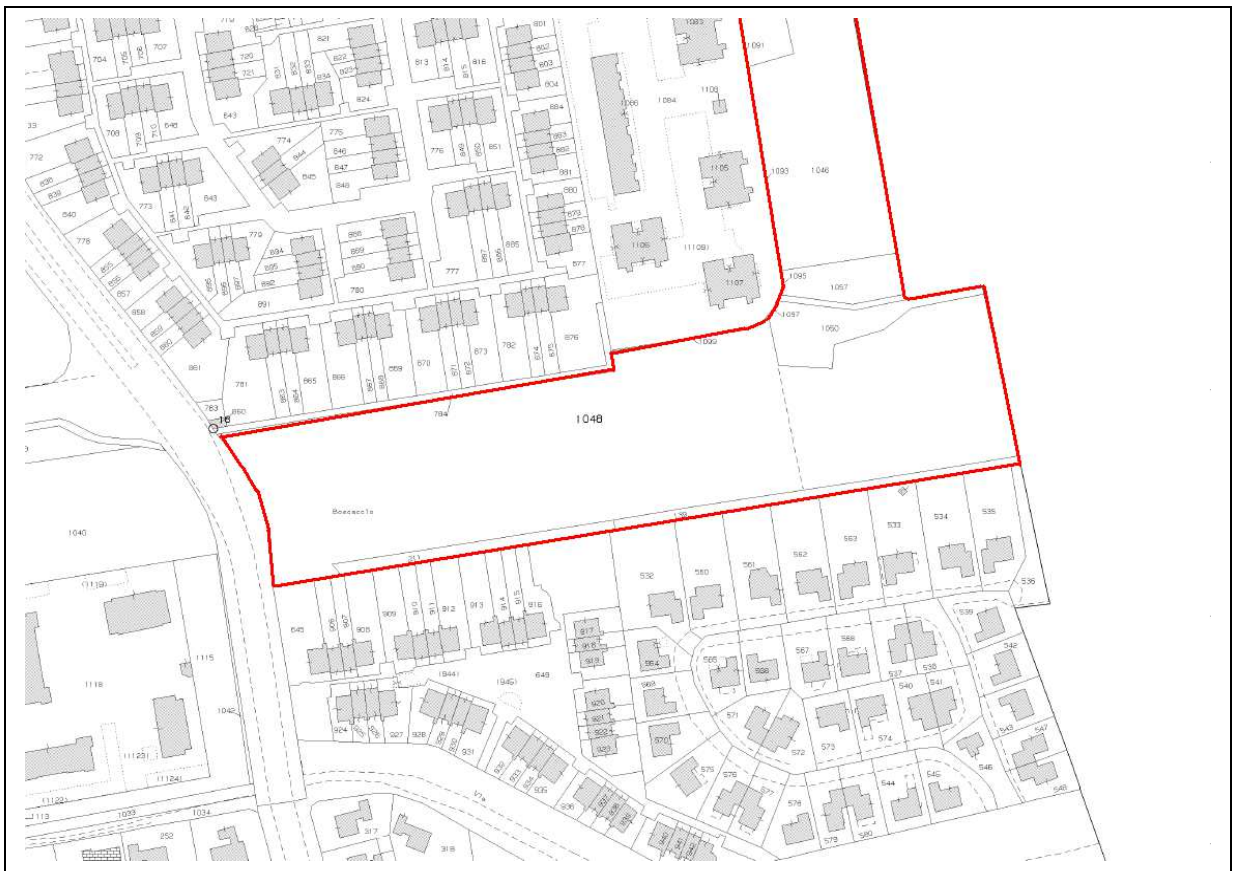


Foto parcheggio parco

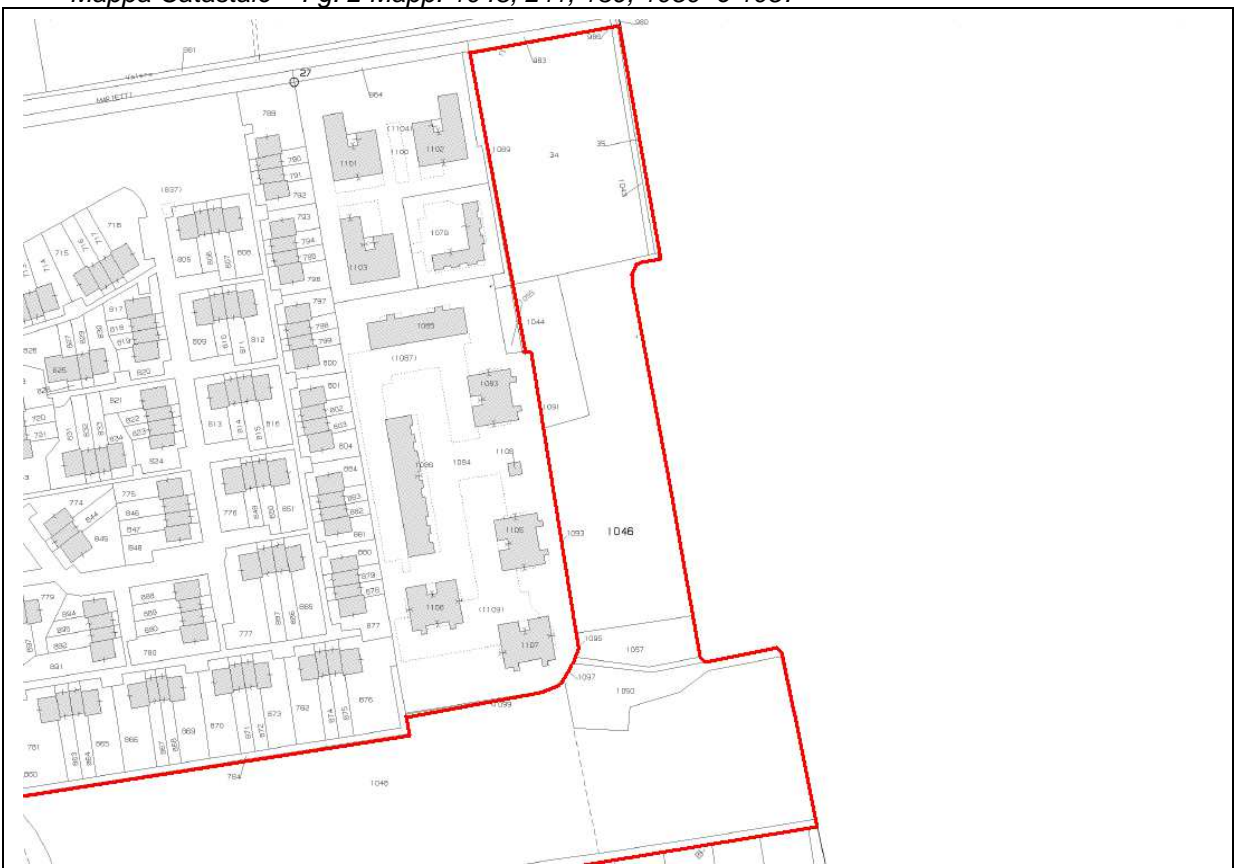


Foto area verde

Ubicazione	Via Ferrari
Riferimenti Edilizi	-----
Superfici	31.000 mq
Foglio	2
Mappali	1048, 1050, 1057, 1046, 1044, 34, 1043 e 35
Ampliamenti o Realizzazione interventi programmati/ in corso	-----
Destinazione da PRG	Zone per servizi pubblici residenziali – art. 25 delle NTA
Destinazione da PGT	Art. 9 delle N.A. del P.d.S. Zone verde attrezzato e sportivo
Vincoli	Art. 46 N.T.A. del P.d.R. Reticolo idrico minore
Note	Interessata da percorsi ciclopeditoni art. 22 N.T.A. Del P.d.R.

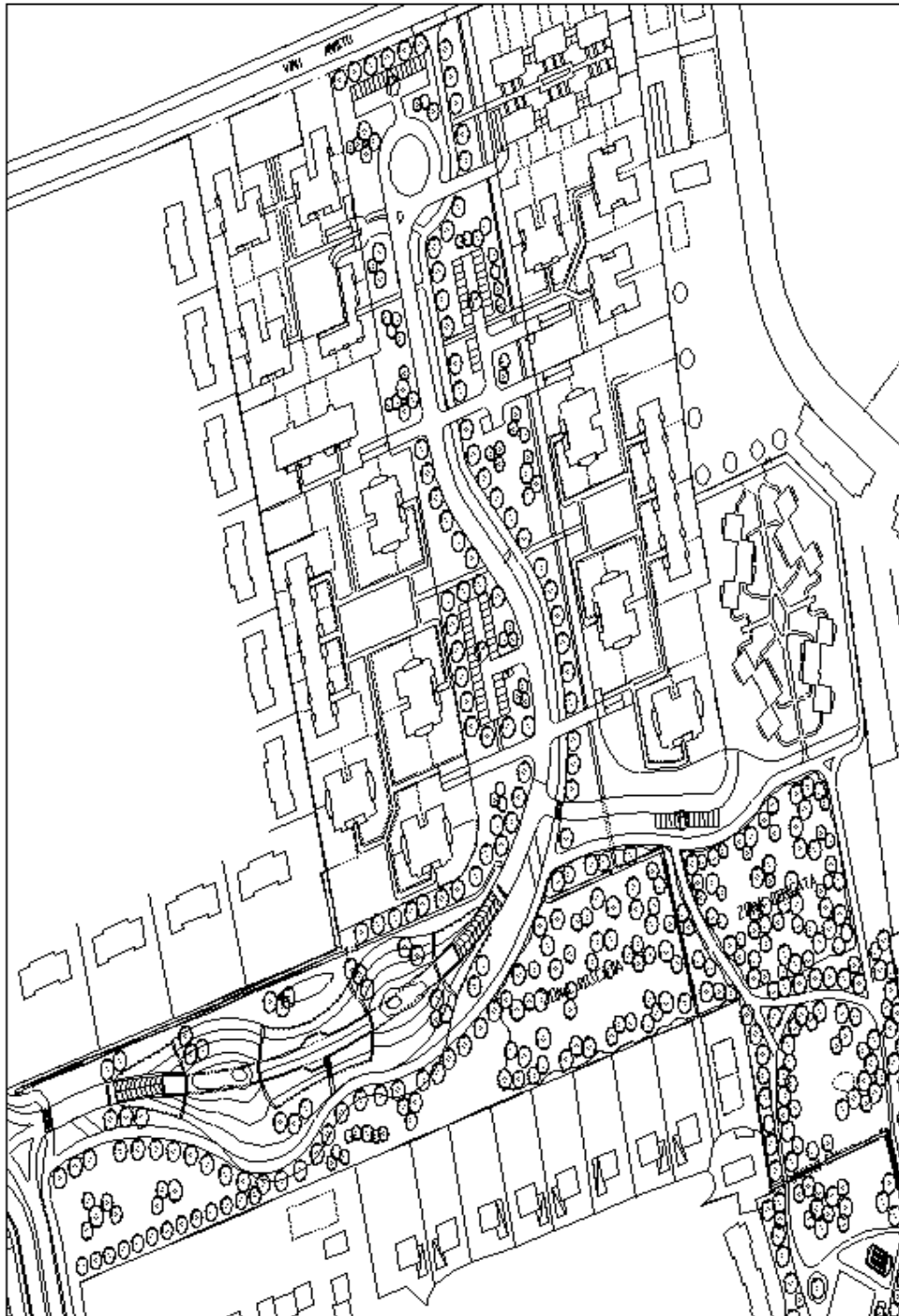


Mappa Catastale – Fg. 2 Mapp. 1048, 211, 139, 1050 e 1057



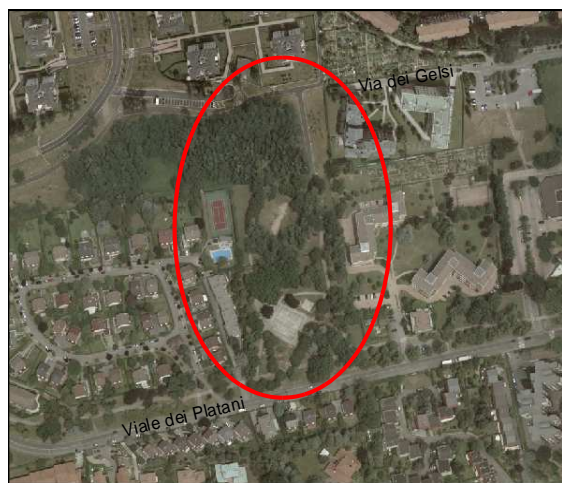


Mappa Catastale – Fg. 2 Mapp. 1046, 1044, 34, 1043 e 35



Planimetria

Vp6 - PARCO DELLA “ROGGIA”



Inquadramento Territoriale Ortofoto – 1:10000



Inquadramento Territoriale – 1:5000




Foto area verde interna



Foto area verde interna

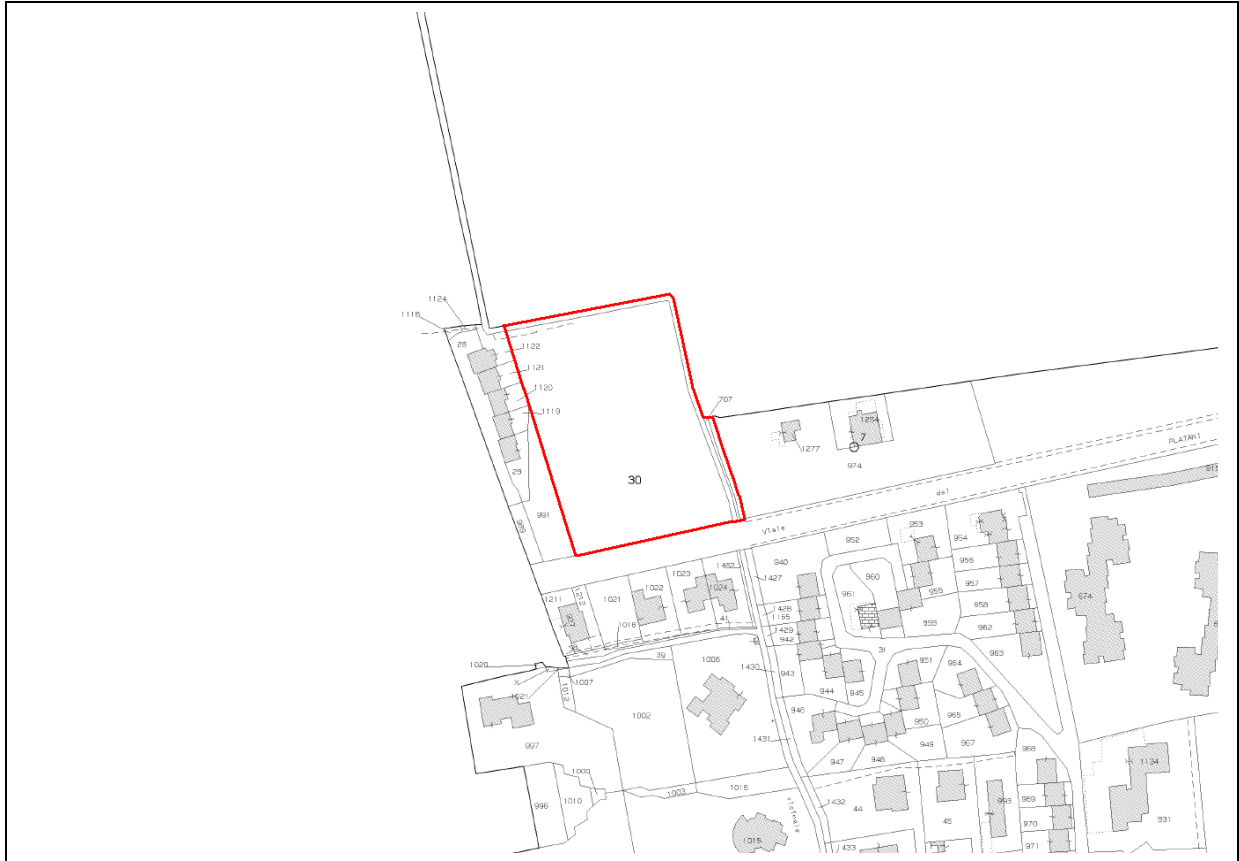
Ubicazione	Viale dei Platani
Riferimenti Edilizi	-----
Superfici	14.800 mq
Foglio	3
Mappali	929, 137, 1372, 1375, 1300, 1356, 1357, 1355, 1353, 1354, 30, 707 e 1074
Ampliamenti o Realizzazione interventi programmati/ in corso	-----
Destinazione da PRG	Zone per servizi pubblici residenziali – art. 25 delle NTA
Destinazione da PGT	Art. 9 delle N.A. del P.d.S. Zone verde attrezzato e sportivo
Vincoli	Art. 46 N.T.A. del P.d.R. Reticolo idrico minore Art. 45 N.T.A. Del P.d.R. Sistema del verde
Note	Interessata da percorsi ciclopedonali art. 22 N.T.A. Del P.d.R.



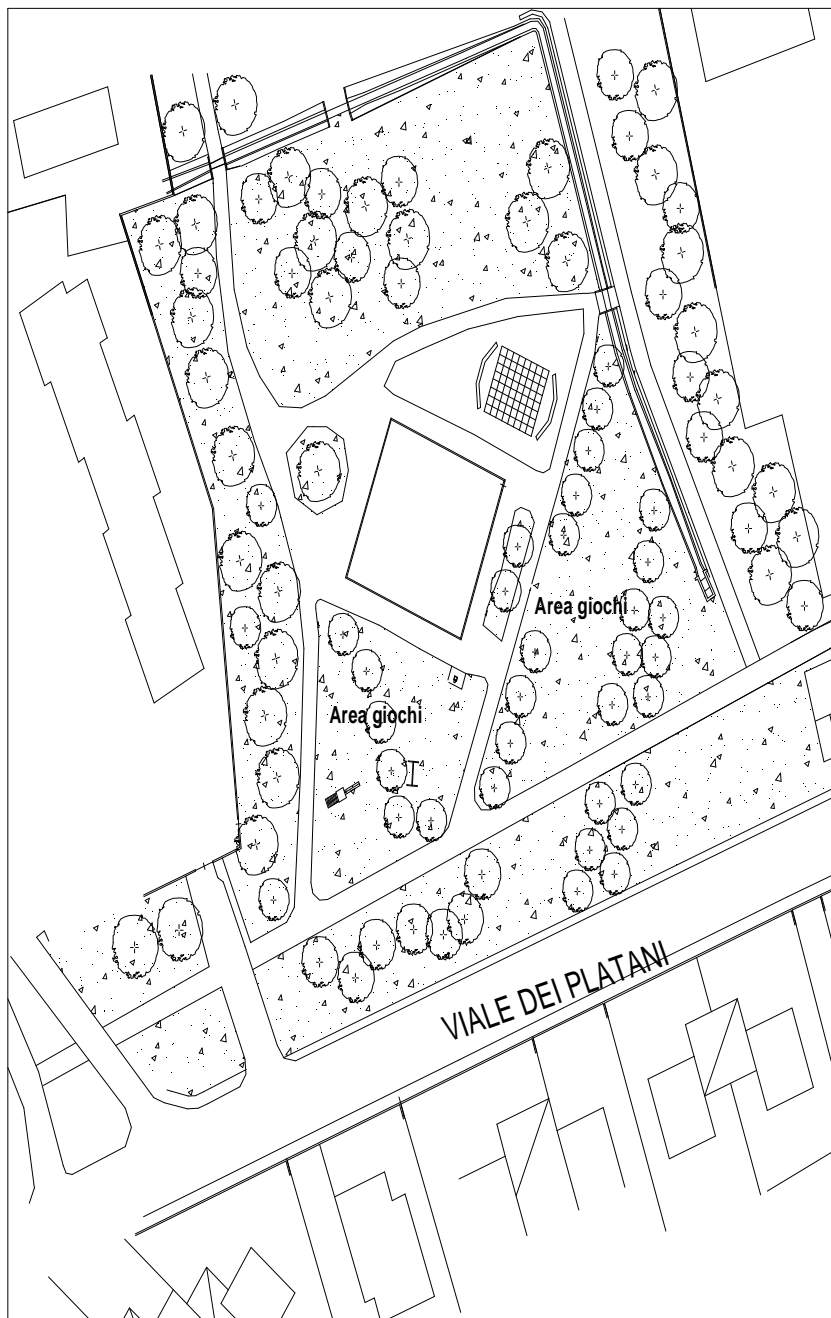
Mappa Catastale



Mappa Catastale




Mappa Catastale

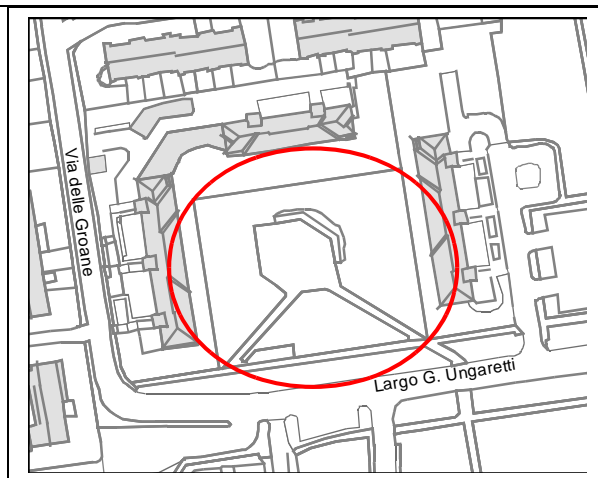


Planimetria

Vp7 - ANFITEATRO LARGO G. UNGARETTI



Inquadramento Territoriale Ortofoto – 1:5000

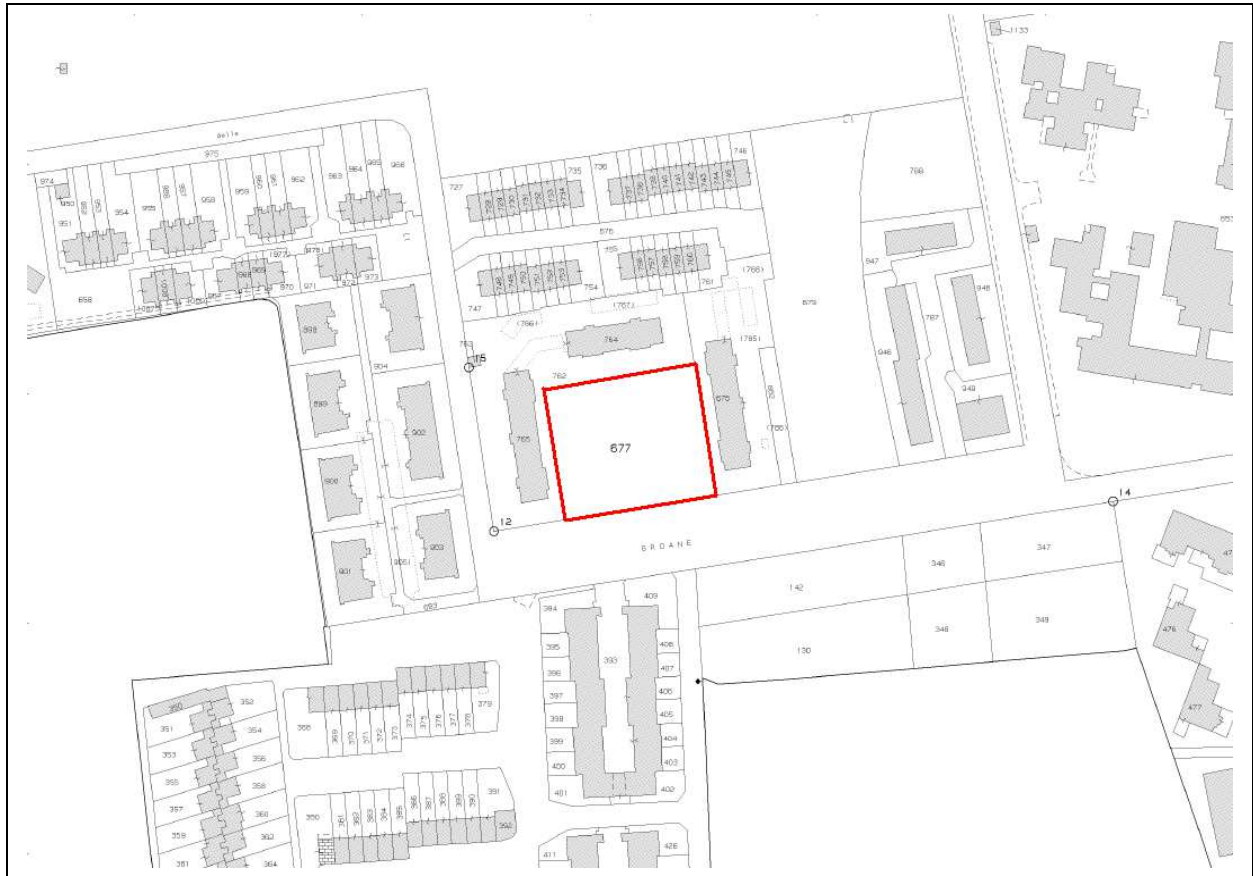


Inquadramento Territoriale – 1:2000

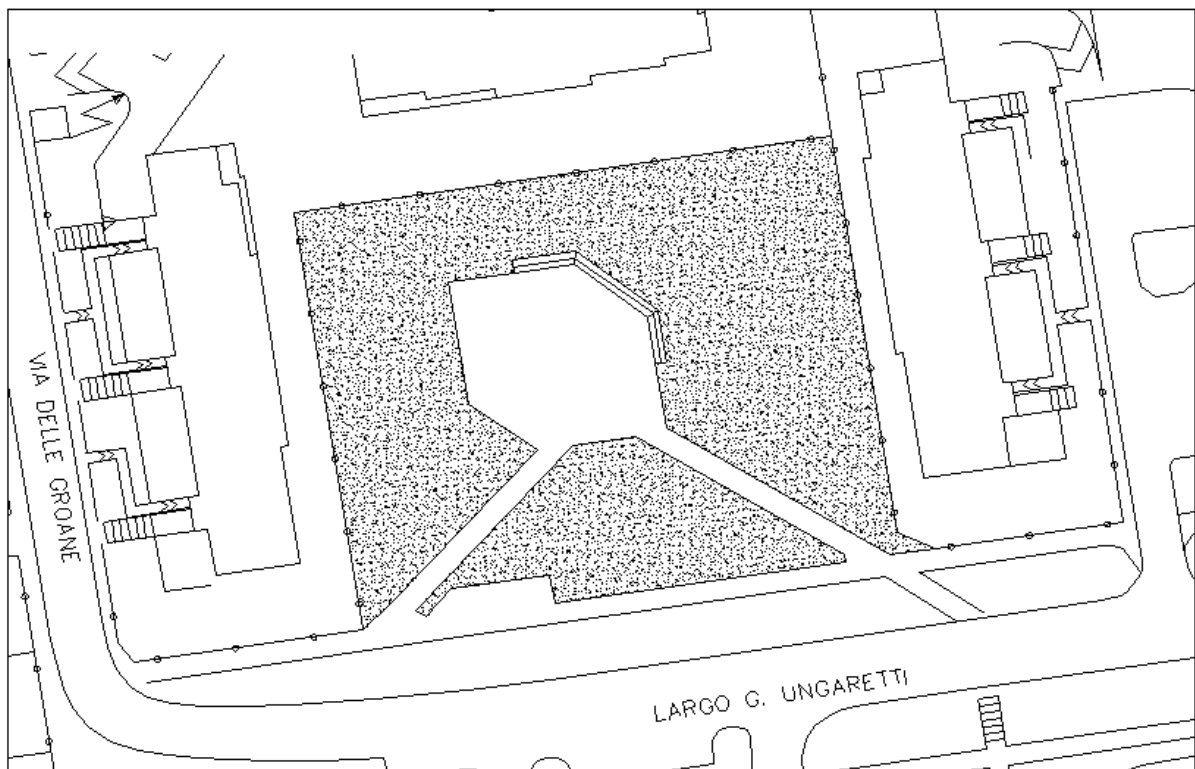


Foto Anfiteatro

Ubicazione	Largo G. Ungaretti
Riferimenti Edilizi	-----
Superfici	3960 mq
Foglio	2
Mappali	677
Ampliamenti o Realizzazione interventi programmati/ in corso	-----
Destinazione da PRG	Zone per servizi pubblici residenziali – art. 25 delle NTA
Destinazione da PGT	Art. 9 delle N.A. del P.d.S. Zone verde attrezzato e sportivo
Vincoli	
Note	




Mappa Catastale

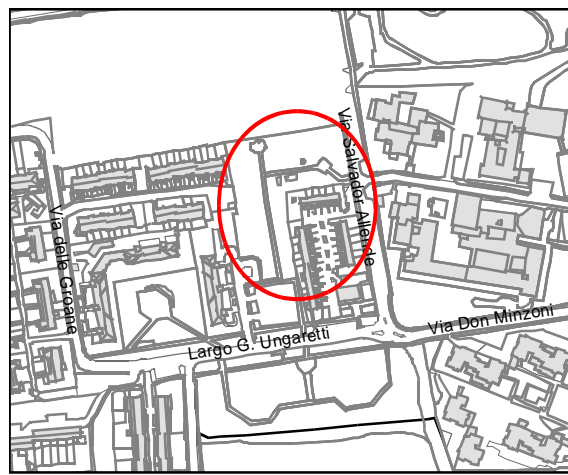


Planimetria

Vp8 - PARCO DI VIA ALLENDE – LARGO G. UNGARETTI



Inquadramento Territoriale Ortofoto – 1:5000



Inquadramento Territoriale – 1:5000



Foto area interna Parco

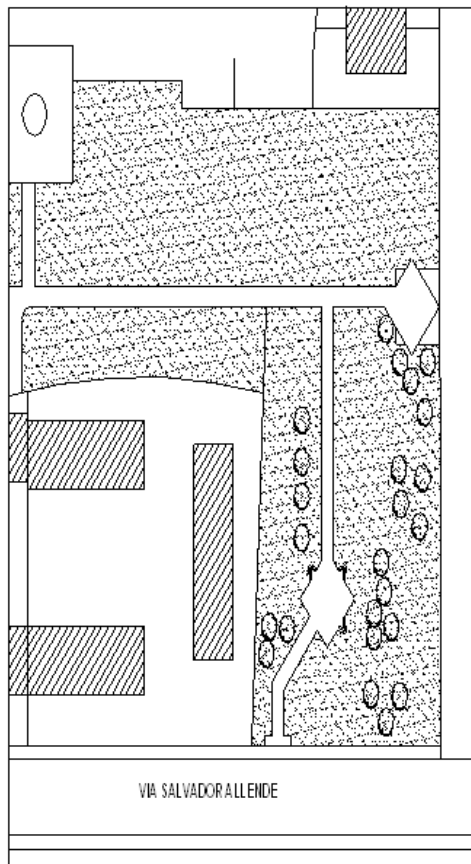


Foto area gioco bimbi

Ubicazione	Via Salvador Allende, Largo G. Ungaretti
Riferimenti Edilizi	-----
Superfici	7.500 mq
Foglio	2
Mappali	679 e 788
Ampliamenti o Realizzazione interventi programmati/ in corso	-----
Destinazione da PRG	Zone per servizi pubblici residenziali – art. 25 delle NTA
Destinazione da PGT	Art. 9 delle N.A. del P.d.S. Zone verde attrezzato e sportivo
Vincoli	Art. 28 N.T.A. del P.d.R. Zone incluse nel territorio del Parco delle Groane.
Note	Interessata da percorsi ciclopedonali art. 22 N.T.A. Del P.d.R.



Mappa Catastale

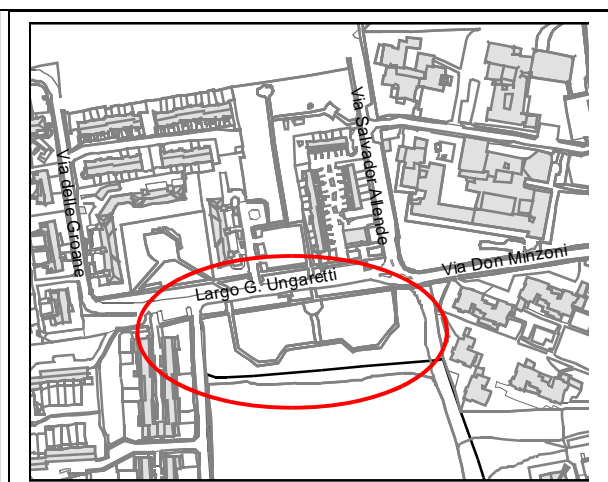


Planimetria

Vp9 - PARCO LARGO G. UNGARETTI



Inquadramento Territoriale Ortofoto – 1:5000



Inquadramento Territoriale – 1:5000

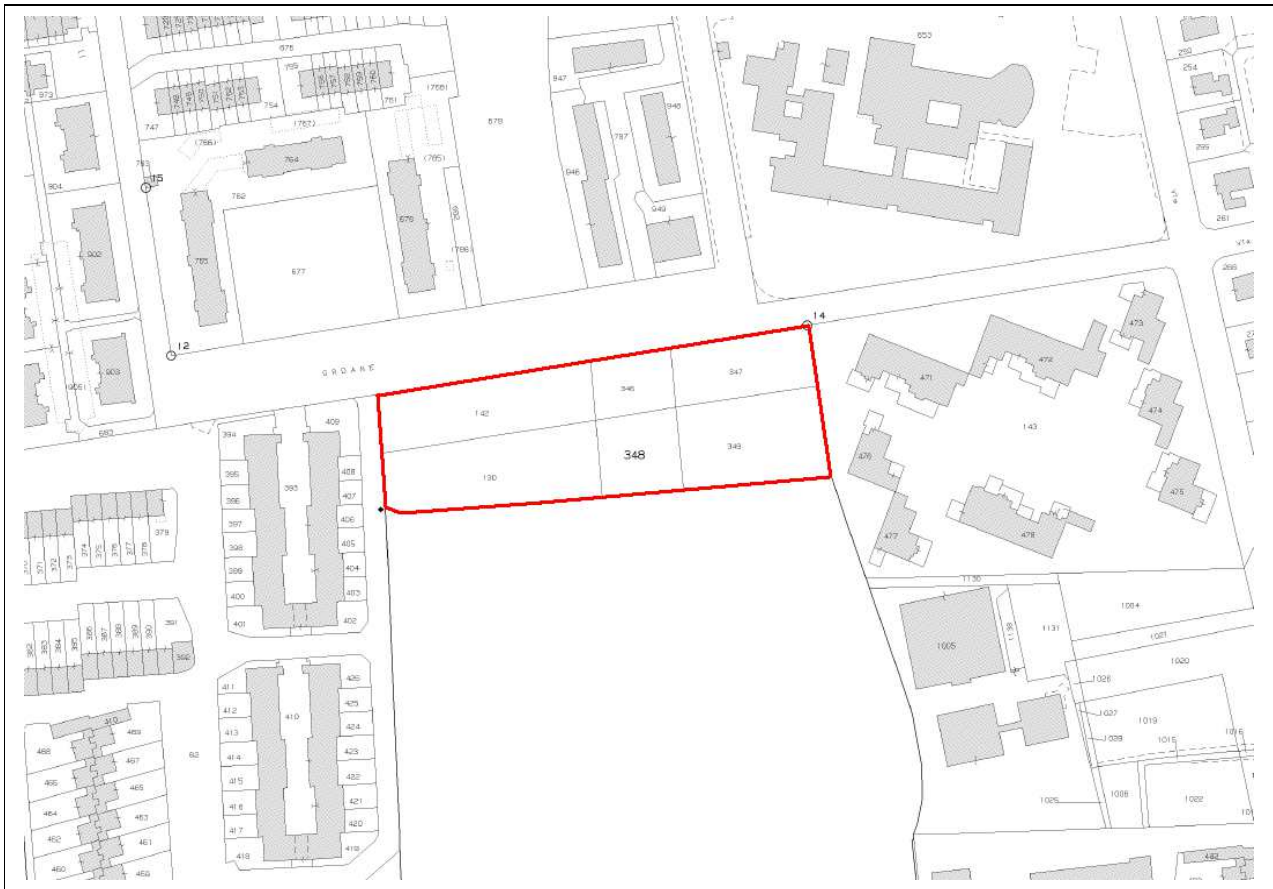


Foto area interna area Parco

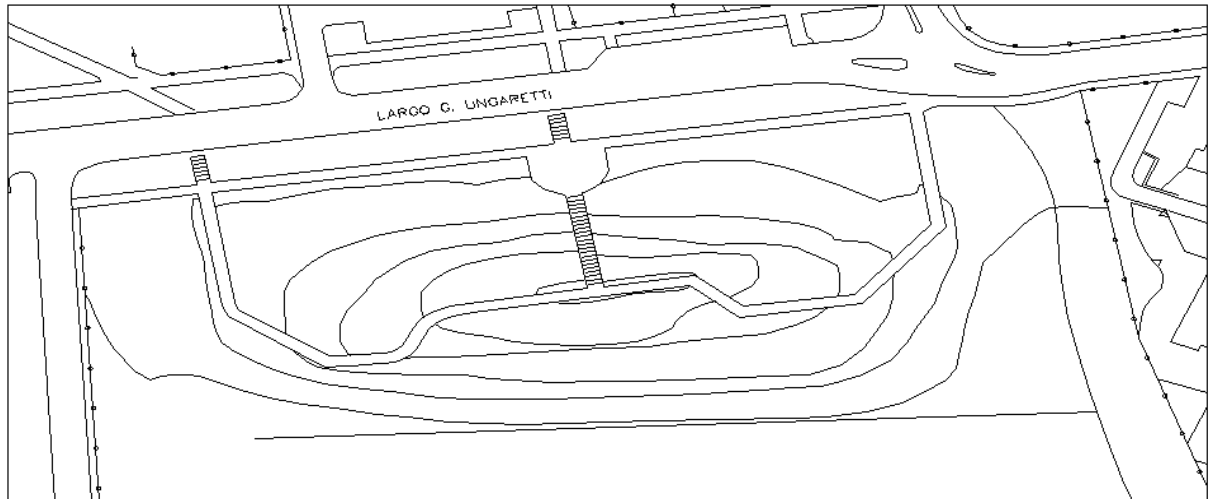


Foto area interna area Parco

Ubicazione	Largo G. Ungaretti lato sud
Riferimenti Edilizi	-----
Superfici	15.200 mq
Foglio	2
Mappali	142, 346, 347, 130, 348 e 349
Ampliamenti o Realizzazione interventi programmati/ in corso	-----
Destinazione da PRG	Zone per servizi pubblici residenziali – art. 25 delle NTA
Destinazione da PGT	Art. 9 delle N.A. del P.d.S. Zone verde attrezzato e sportivo
Vincoli	
Note	Interessata da percorsi ciclopedonali art. 22 N.T.A. Del P.d.R.



Mappa Catastale



Planimetria

Vp10 - PARCO EX CAVA MOLINO – VIA DEI PLATANI



Inquadramento Territoriale Ortofoto – 1:5000



Inquadramento Territoriale – 1:2000

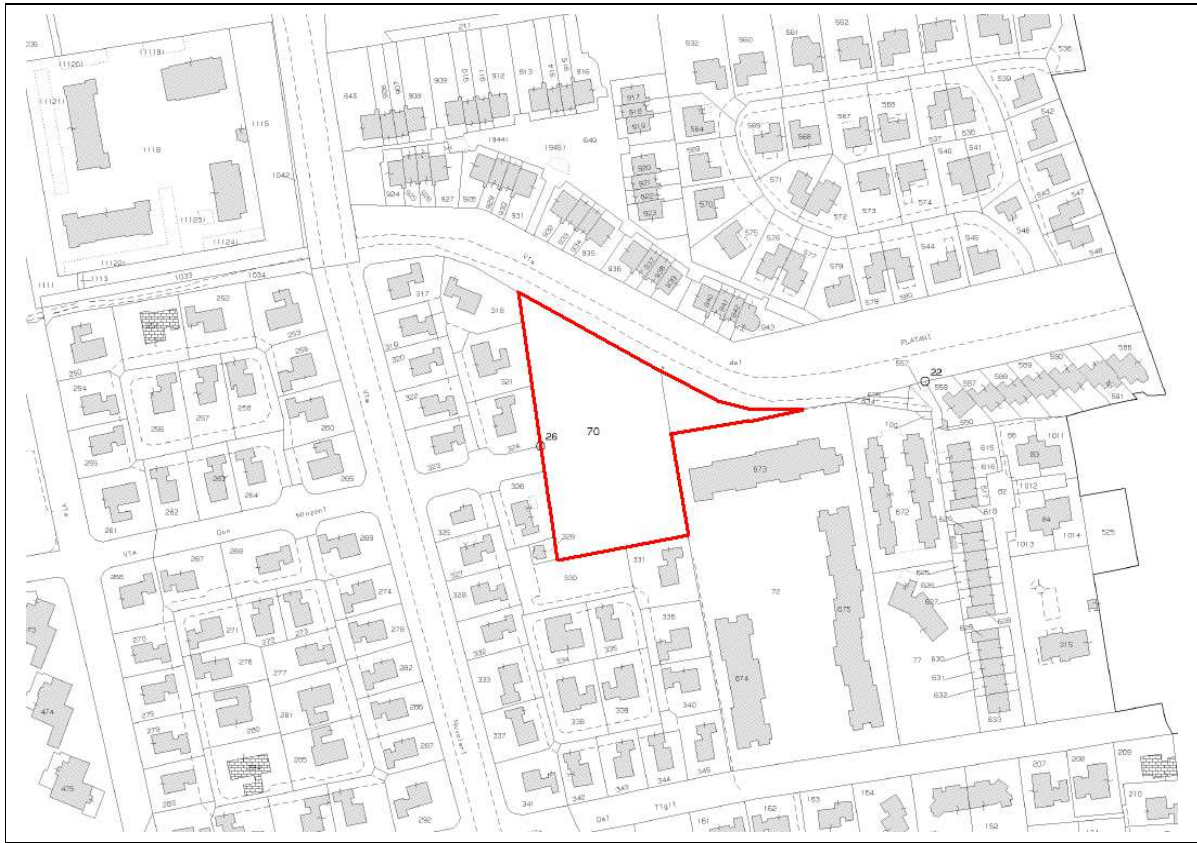


Foto area interna area Parco

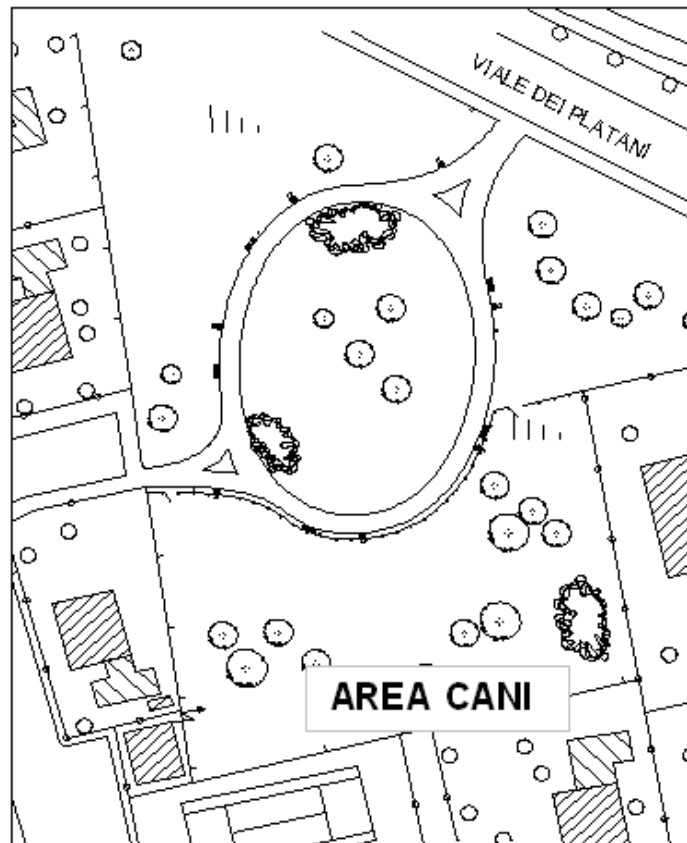


Foto area interna area Parco e vista area cani

Ubicazione	Viale dei Platani
Riferimenti Edilizi	-----
Superfici	6.900 mq (di cui area cani di 2.100 mq)
Foglio	2
Mappali	70 e parte del 72
Ampliamenti o Realizzazione interventi programmati/ in corso	-----
Destinazione da PRG	Zone per servizi pubblici residenziali – art. 25 delle NTA
Destinazione da PGT	Art. 9 delle N.A. del P.d.S. Zone verde attrezzato e sportivo
Vincoli	Art. 54 N.T.A. del P.d.R. Aree oggetto di bonifica ambientale
Note	Interessata da percorsi ciclopedonali art. 22 N.T.A. Del P.d.R.



Mappa Catastale



Planimetria

Vp11 - AREA VERDE VIA DEI GELSI



Inquadramento Territoriale Ortofoto – 1:5000



Inquadramento Territoriale – 1:2000

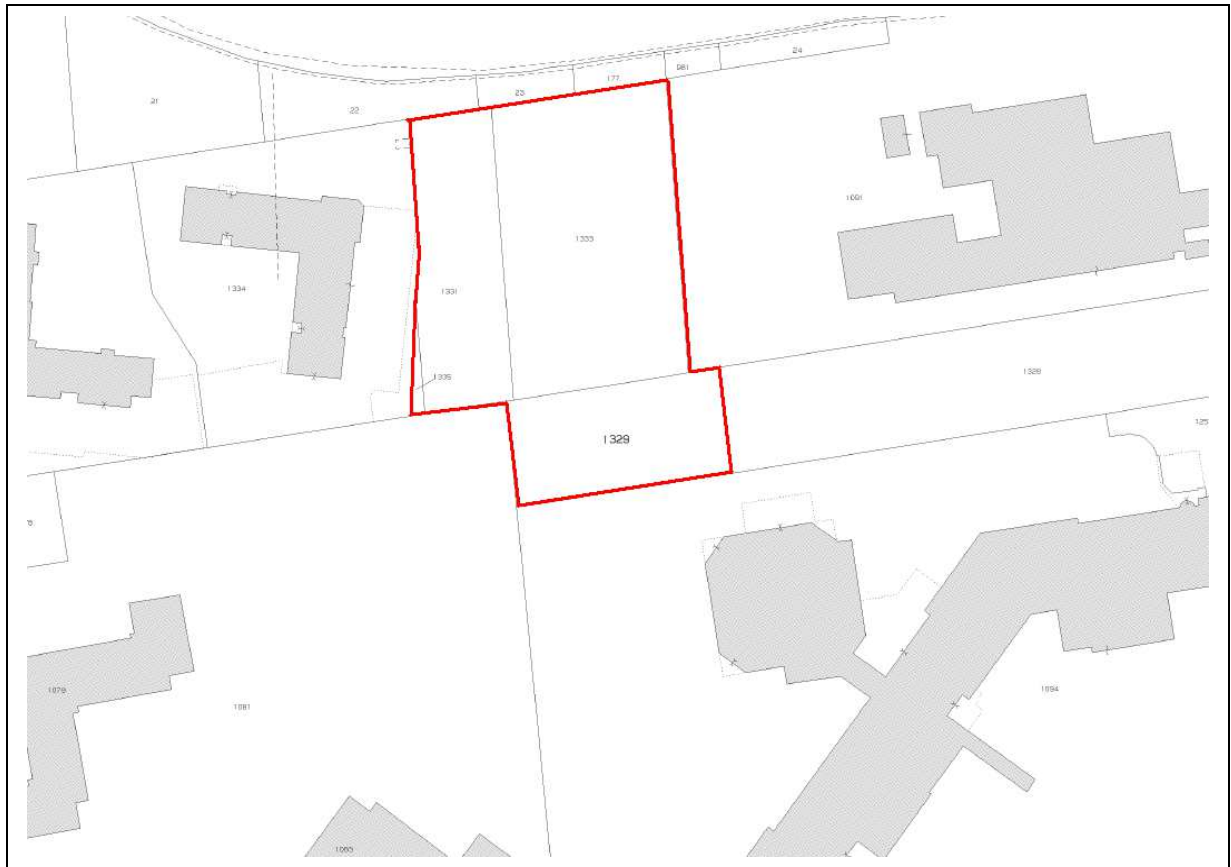


Foto area interna area Parco

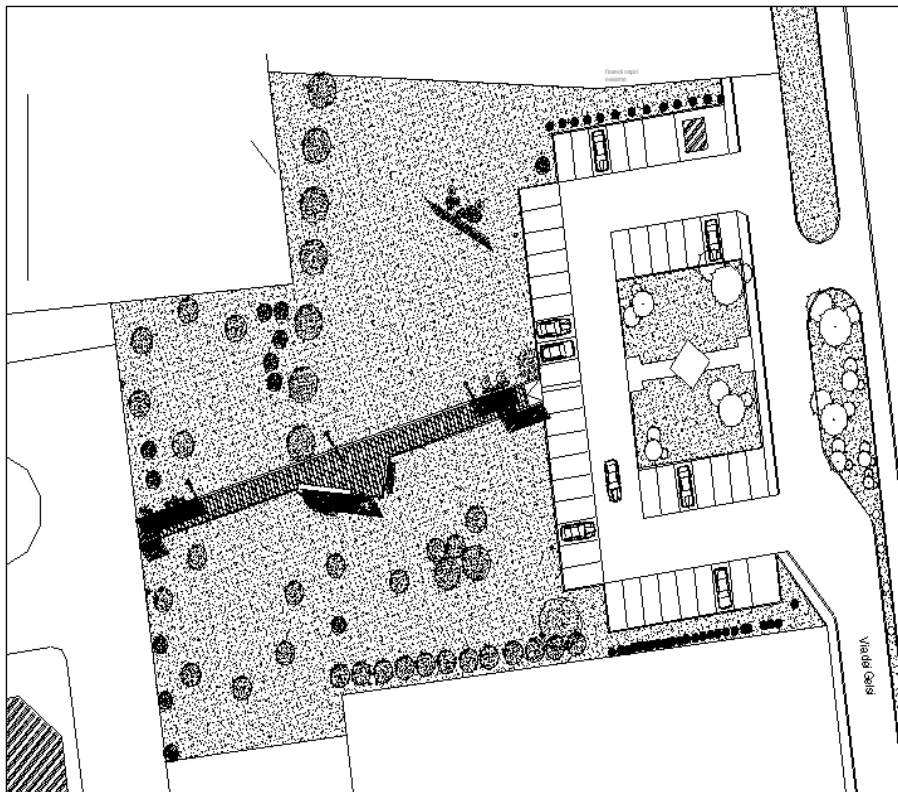


Foto area interna area Parco

Ubicazione	Via dei Gelsi
Riferimenti Edilizi	-----
Superfici	3.505 mq
Foglio	3
Mappali	1329, 1331, 1333 e 1335
Ampliamenti o Realizzazione interventi programmati/ in corso	-----
Destinazione da PRG	Zone per servizi pubblici residenziali – art. 25 delle NTA
Destinazione da PGT	Art. 9 delle N.A. del P.d.S. Zone verde attrezzato e sportivo
Vincoli	
Note	Interessata da percorsi ciclopedonali art. 22 N.T.A. Del P.d.R.



Mappa Catastale

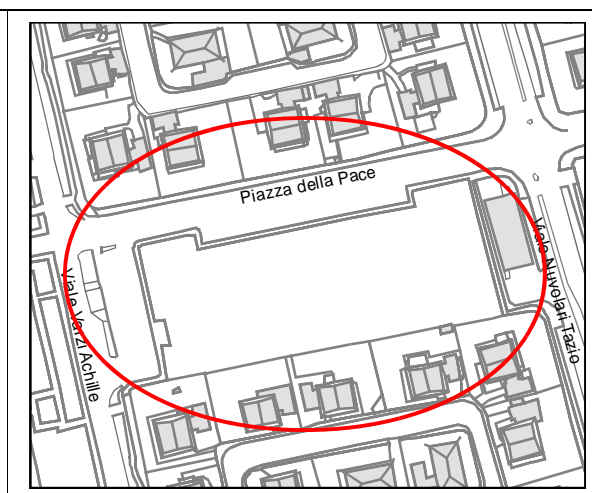


Planimetria

Vp12 - AREA VERDE PIAZZA DELLA PACE E CASA DELL'ACQUA



Inquadramento Territoriale Ortofoto – 1:5000



Inquadramento Territoriale – 1:2000

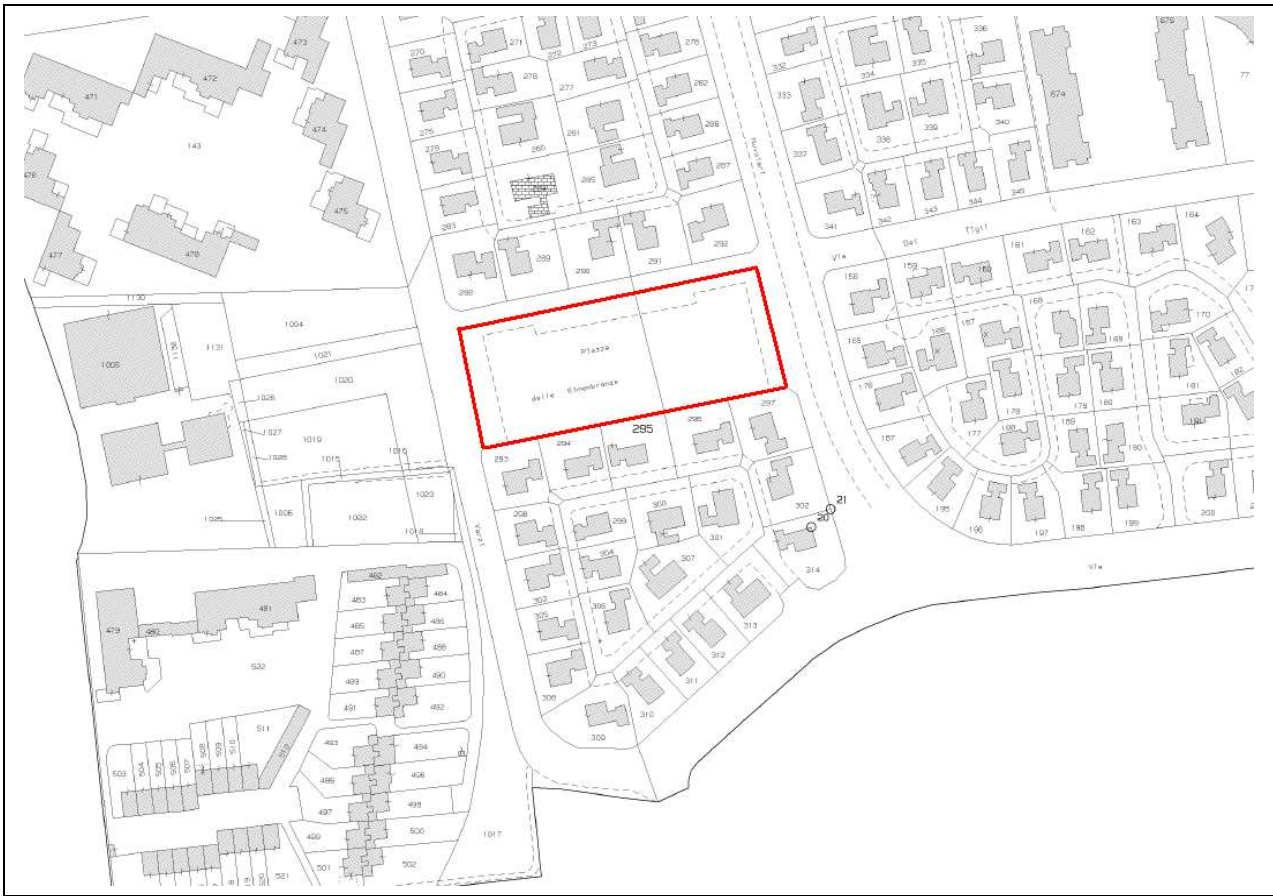


Foto area Verde

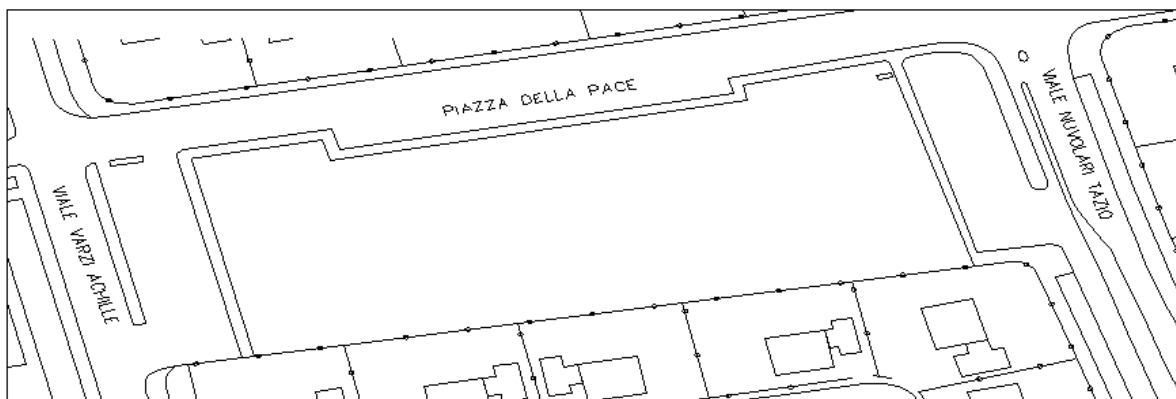


Foto area Verde

Ubicazione	Piazza della Pace
Riferimenti Edilizi	-----
Superfici	5.000 mq
Foglio	2
Mappali	---
Ampliamenti o Realizzazione interventi programmati/ in corso	-----
Destinazione da PRG	Zone per servizi pubblici residenziali – art. 25 delle NTA
Destinazione da PGT	Art. 9 delle N.A. del P.d.S. Zone verde attrezzato e sportivo
Vincoli	
Note	Interessata da percorsi ciclopedonali art. 22 N.T.A. Del P.d.R. Struttura per la distribuzione dell'acqua potabile: "Casa dell'acqua"



Mappa Catastale

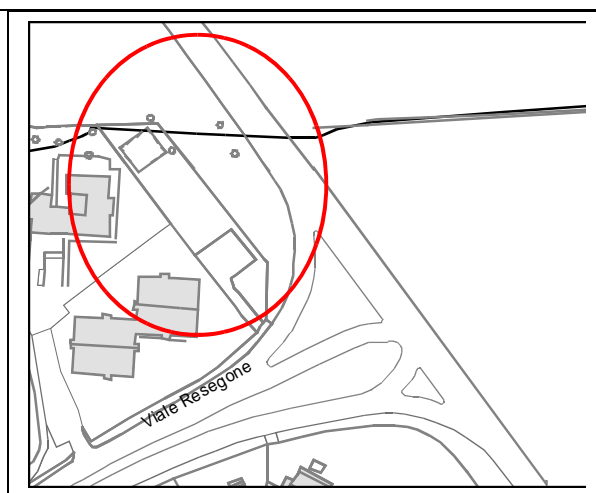


Planimetria

Vp13 - PARCO VIALE RESEGONE – VIA VARESINA



Inquadramento Territoriale Ortofoto – 1:5000



Inquadramento Territoriale – 1:5000

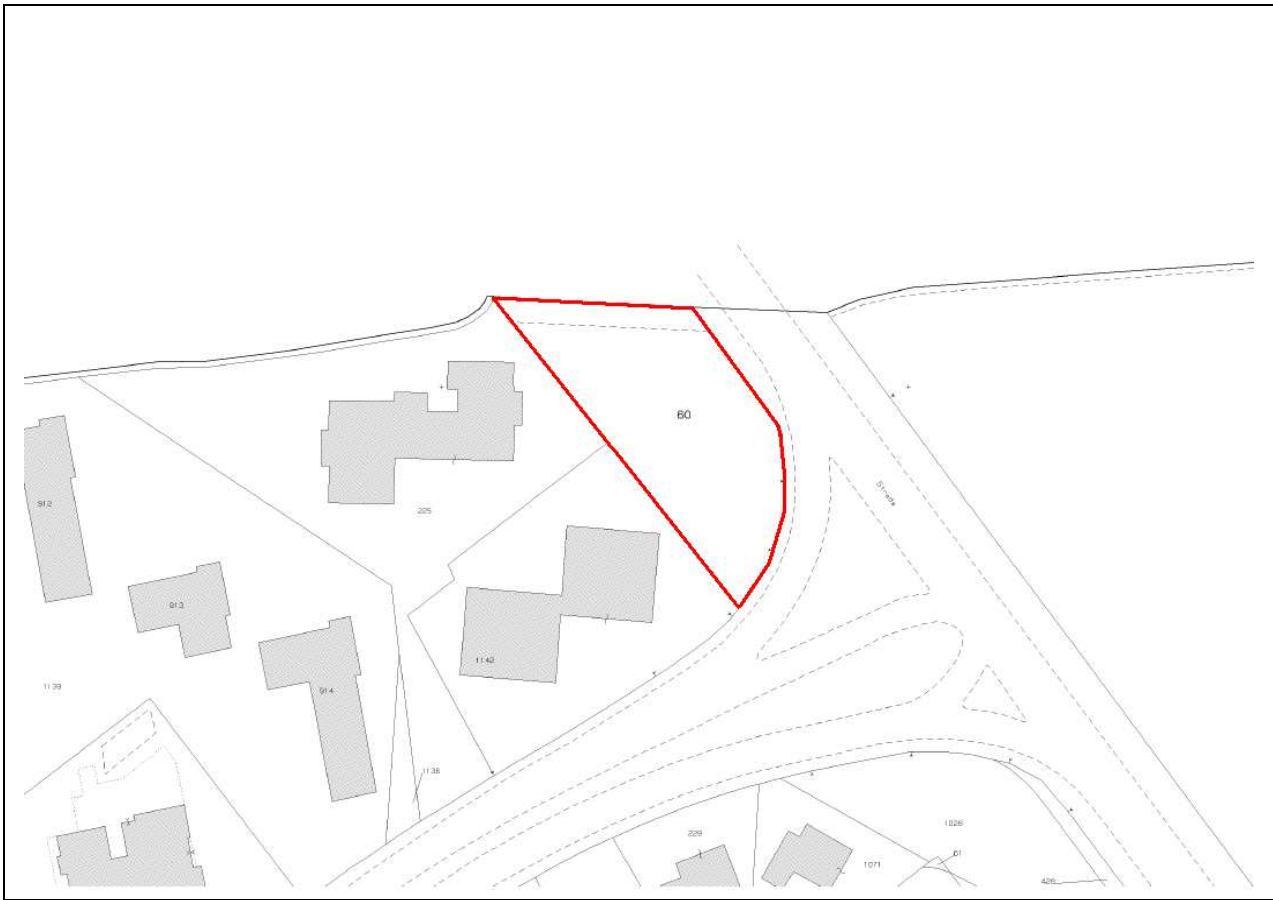


Foto interna area Verde

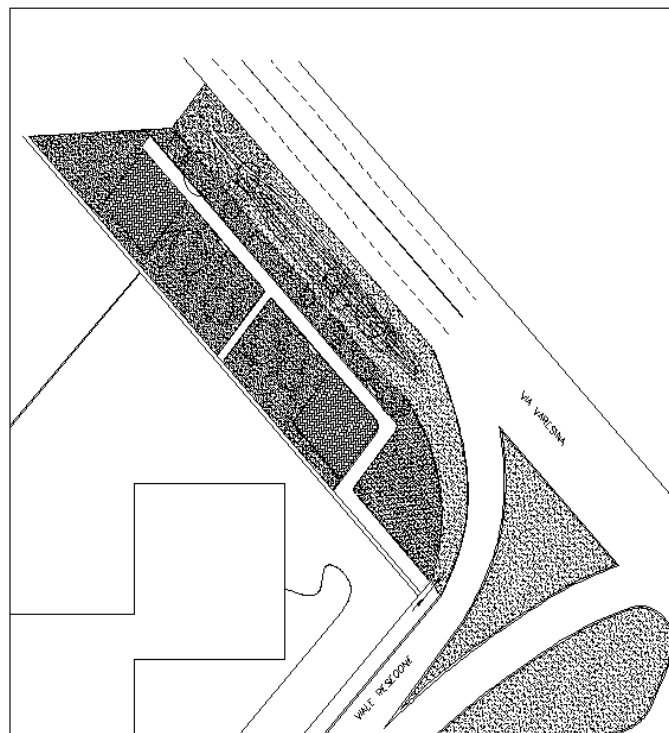


Foto area Verde vista SS Varesina

Ubicazione	Viale Resegone ang. Via Varesina
Riferimenti Edilizi	-----
Superfici	1.180 mq
Foglio	3
Mappali	60
Ampliamenti o Realizzazione interventi programmati/ in corso	-----
Destinazione da PRG	Zone per servizi pubblici residenziali – art. 25 delle NTA
Destinazione da PGT	Art. 9 delle N.A. del P.d.S. Zone verde attrezzato e sportivo
Vincoli	
Note	Interessata da percorsi ciclopedonali art. 22 N.T.A. Del P.d.R. S.P. Ex SS. n. 233 "Varesina"




Mappa Catastale



Planimetria

Vp14 - PARCO BOSCHETTO SAN PIETRO



Inquadramento Territoriale Ortofoto – 1:5000



Inquadramento Territoriale – 1:5000

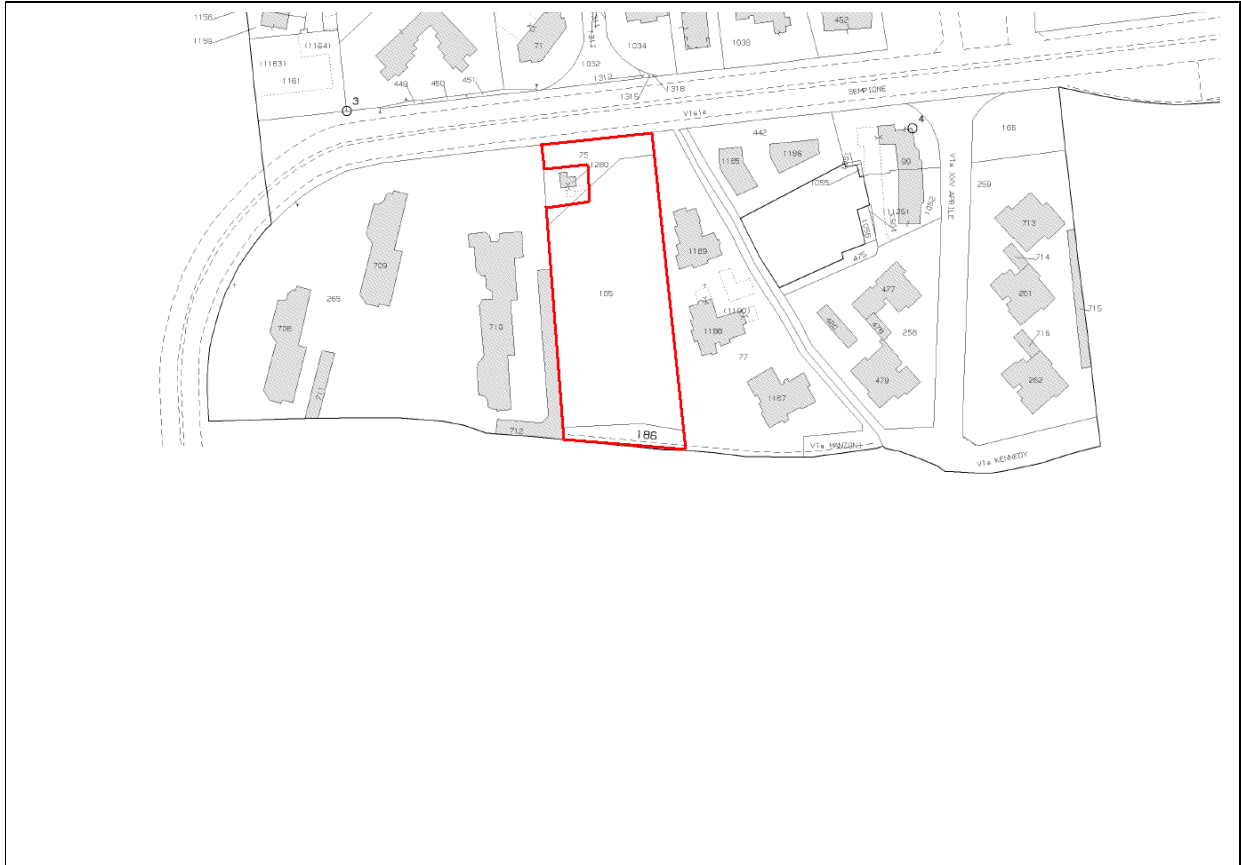


Foto area Verde



Foto area Gioco Bimbo

Ubicazione	Viale Sempione, Via A. Manzoni
Riferimenti Edilizi	-----
Superfici	5.500 mq
Foglio	3
Mappali	185, 186 e 75 (parte)
Ampliamenti o Realizzazione interventi programmati/ in corso	-----
Destinazione da PRG	Zone per servizi pubblici residenziali – art. 25 delle NTA
Destinazione da PGT	Art. 9 delle N.A. del P.d.S. Zone verde attrezzato e sportivo
Vincoli	
Note	Presenza pozzo acqua potabile

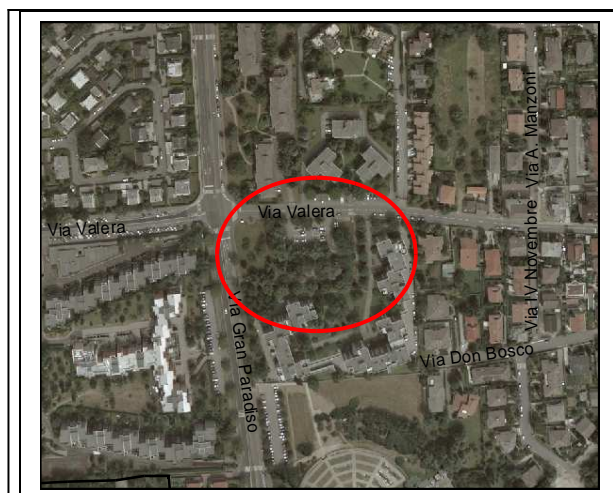


Mappa Catastale

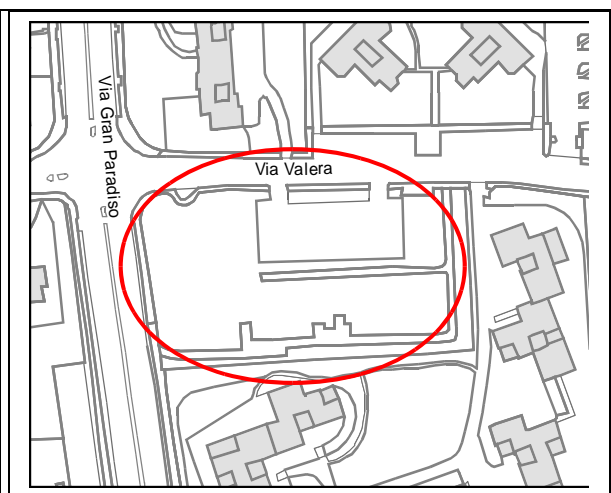


Planimetria

Vp15 - PARCO VIA VALERA – VIA GRAN PARADISO



Inquadramento Territoriale Ortofoto – 1:5000



Inquadramento Territoriale – 1:2000

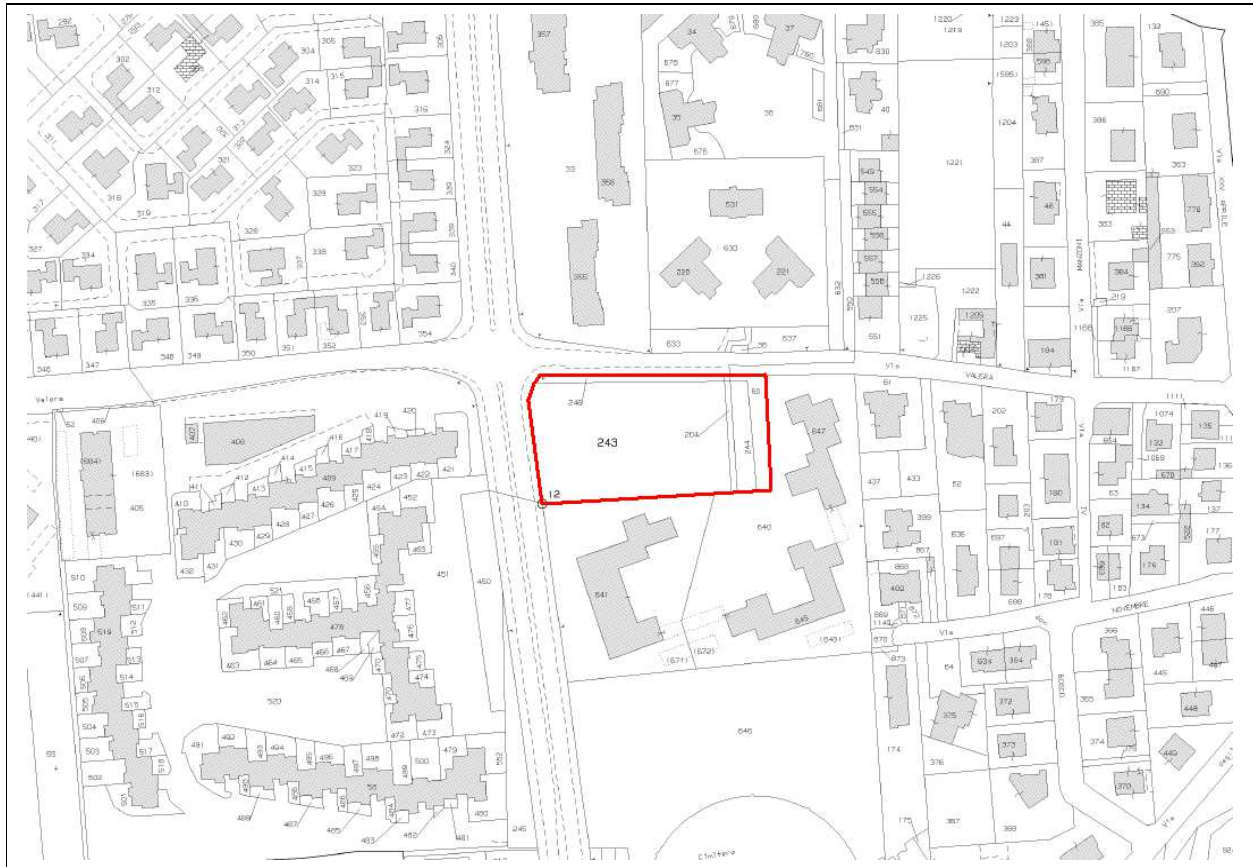


Foto area Verde

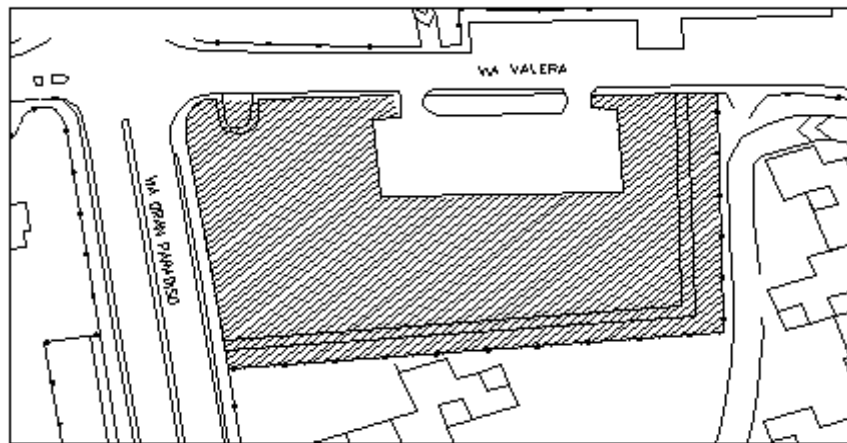


Foto area Gioco Bimbo

Ubicazione	Via Valera ang. Via Gran Paradiso
Riferimenti Edilizi	-----
Superfici	4.109 mq
Foglio	5
Mappale	243, 246, 204, 244 e 60
Ampliamenti o Realizzazione interventi programmati/ in corso	-----
Destinazione da PRG	Zone per servizi pubblici residenziali – art. 25 delle NTA
Destinazione da PGT	Art. 9 delle N.A. del P.d.S. Zone verde attrezzato e sportivo
Vincoli	
Note	

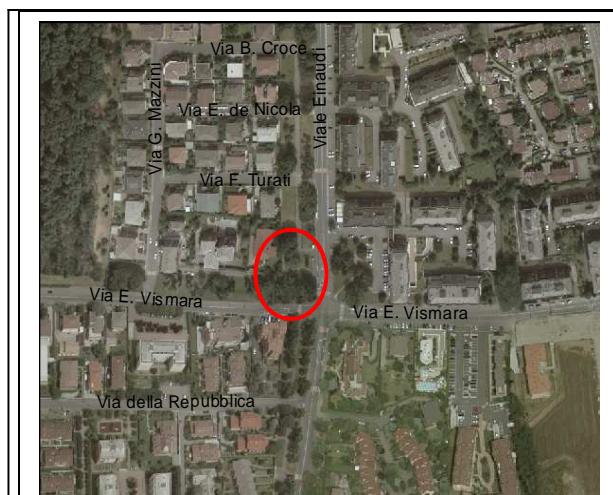


Mappa Catastale

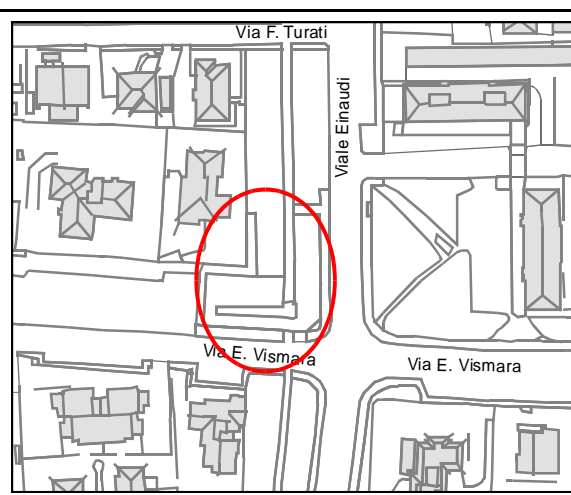


Planimetria

Vp16 - PARCO GIOCHI VIALE EINAUDI ANG. VIA E. VISMARA



Inquadramento Territoriale Ortofoto – 1:5000



Inquadramento Territoriale – 1:2000



Foto area Verde

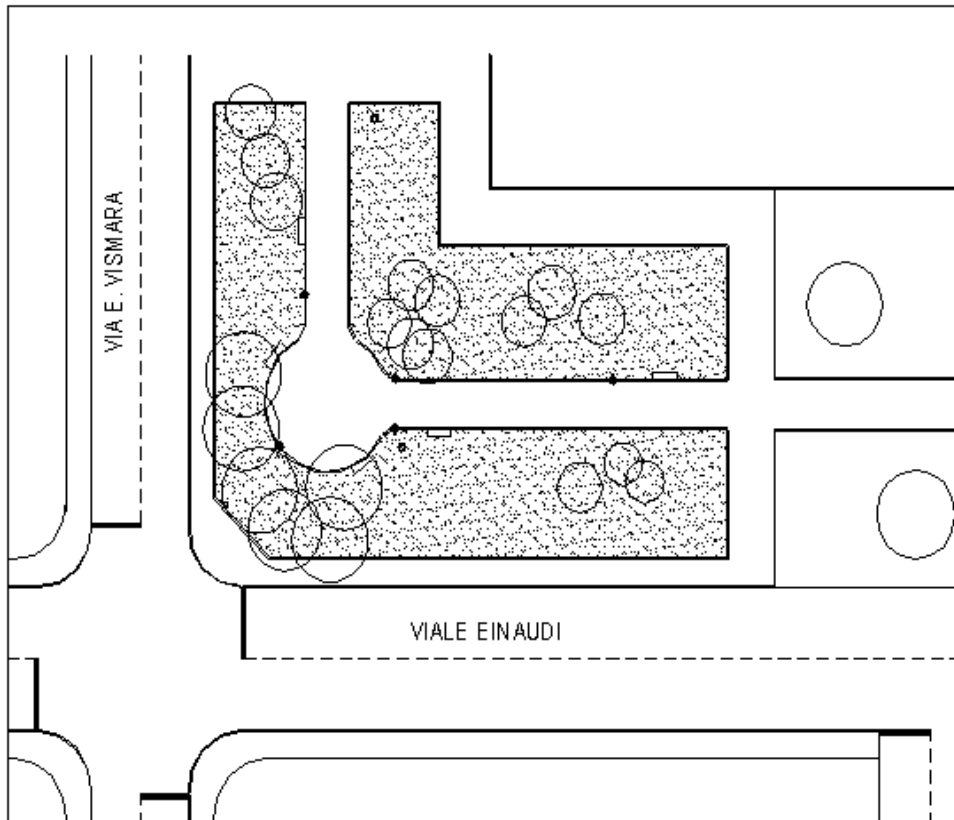


Foto area Verde

Ubicazione	Viale Einaudi ang. Via E. Vismara
Riferimenti Edilizi	-----
Superfici	1.000 mq
Foglio	6
Superfici	487
Ampliamenti o Realizzazione interventi programmati/ in corso	-----
Destinazione da PRG	Zone per servizi pubblici residenziali – art. 25 delle NTA
Destinazione da PGT	Art. 9 delle N.A. del P.d.S. Zone verde attrezzato e sportivo
Vincoli	
Note	Interessata da percorsi ciclopeditoni art. 22 N.T.A. Del P.d.R.

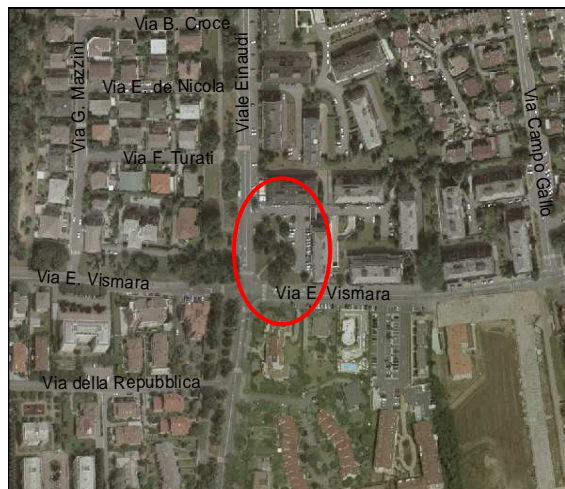


Mappa Catastale

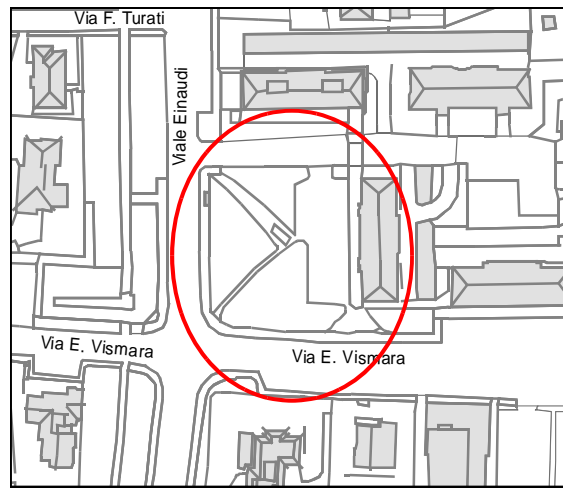


Planimetria

Vp17 - AREA VERDE VIALE EINAUDI ANG. VIA E. VISMARA



Inquadramento Territoriale Ortofoto – 1:5000



Inquadramento Territoriale – 1:2000



Foto area Verde

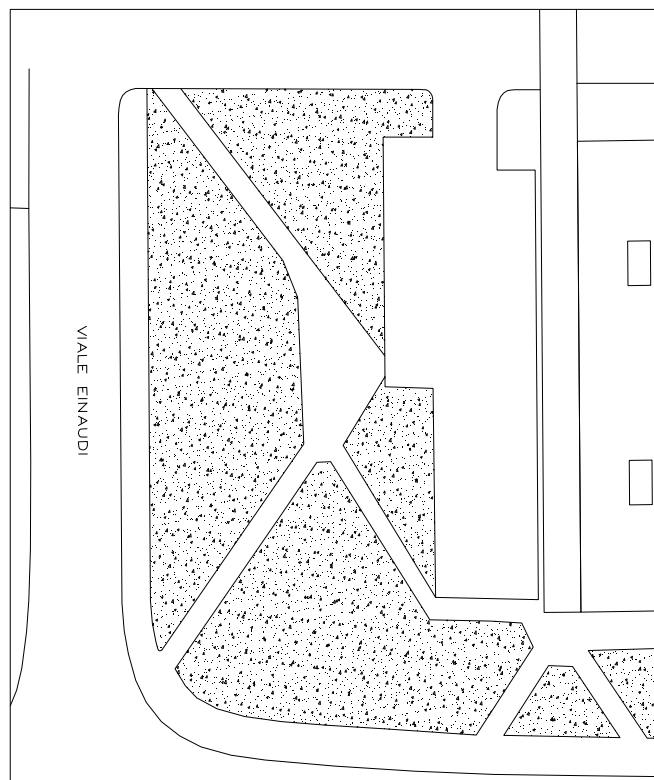


Foto area Verde

Ubicazione	Viale Einaudi ang. Via E. Vismara
Riferimenti Edilizi	-----
Superfici	1.660 mq
Foglio	6
Mappali	896
Ampliamenti o Realizzazione interventi programmati/ in corso	-----
Destinazione da PRG	Zone per servizi pubblici residenziali – art. 25 delle NTA
Destinazione da PGT	Art. 9 delle N.A. del P.d.S. Zone verde attrezzato e sportivo
Vincoli	
Note	

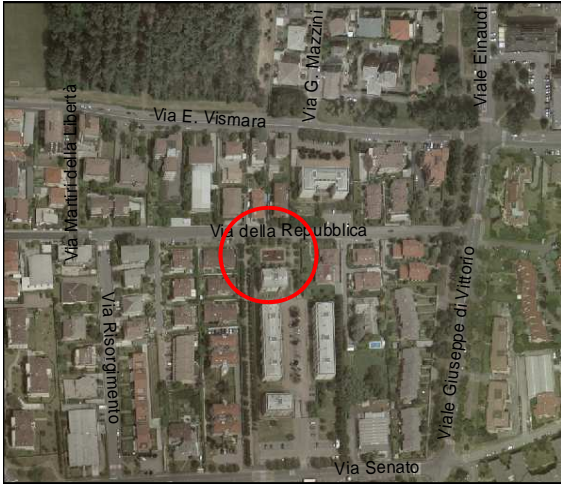
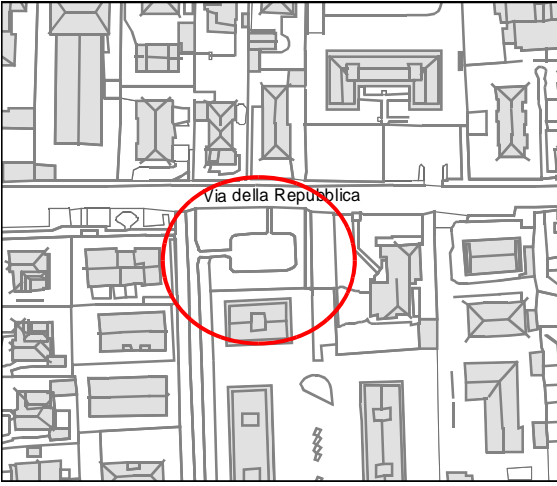



Mappa Catastale



Planimetria

Vp18 - PARCO GIOCHI VIA DELLA REPUBBLICA

	
<p>Inquadramento Territoriale Ortofoto – 1:5000</p>	<p>Inquadramento Territoriale – 1:5000</p>
	
<p>Foto area Verde</p>	
<p>Ubicazione</p>	<p>Via della Repubblica</p>
<p>Riferimenti Edilizi</p>	<p>-----</p>
<p>Superfici</p>	<p>1.000 mq</p>
<p>Foglio</p>	<p>6</p>
<p>Mappali</p>	<p>1156, 1160 e parte 88</p>
<p>Ampliamenti o Realizzazione interventi programmati/ in corso</p>	<p>-----</p>
<p>Destinazione da PRG</p>	<p>Zone del PdZ – art. 38 N.T.A. di P.R.G.</p>
<p>Destinazione da PGT</p>	<p>Art. 9 delle N.A. del P.d.S. Zone verde attrezzato e sportivo</p>
<p>Vincoli</p>	
<p>Note</p>	<p>Interessata da percorsi ciclopedonali art. 22 N.T.A. Del P.d.R.</p>



Mappa Catastale

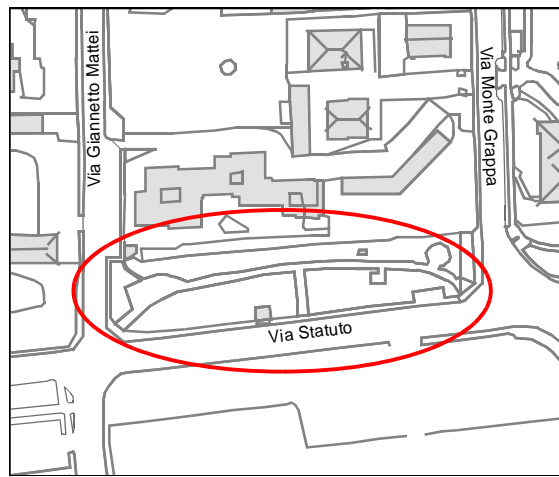


Planimetria

Vp19 - AREA VERDE VIA STATUTO



Inquadramento Territoriale Ortofoto – 1:5000



Inquadramento Territoriale – 1:2000



Foto area Verde interna


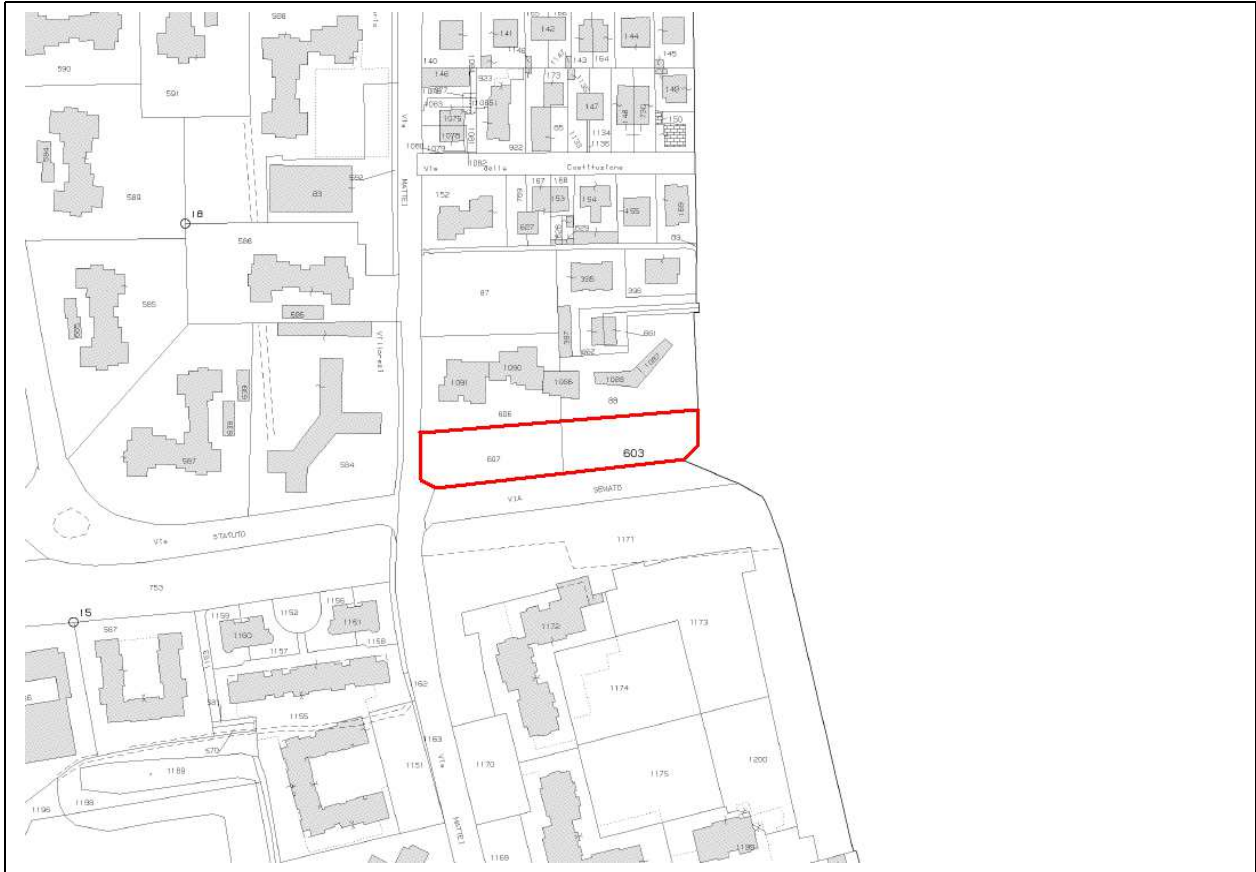
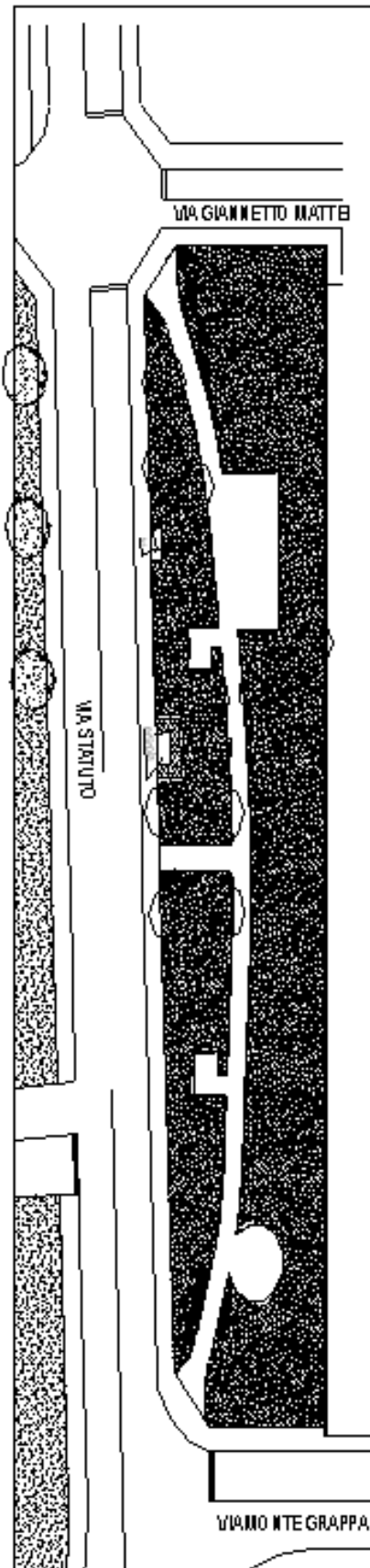


Foto area Verde interna

Ubicazione	Via Statuto
Riferimenti Edilizi	-----
Superfici	2.600 mq
Foglio	5
Mappale	603 e 607
Ampliamenti o Realizzazione interventi programmati/ in corso	-----
Destinazione da PRG	Zone per servizi pubblici residenziali – art. 25 delle NTA
Destinazione da PGT	Art. 9 delle N.A. del P.d.S. Zone verde attrezzato e sportivo
Vincoli	
Note	



Mapa Catastale



Planimetria

Vp20 - PARCO GIOCHI DI VIALE GIUSEPPE DI VITTORIO



Inquadramento Territoriale Ortofoto – 1:5000



Inquadramento Territoriale – 1:5000


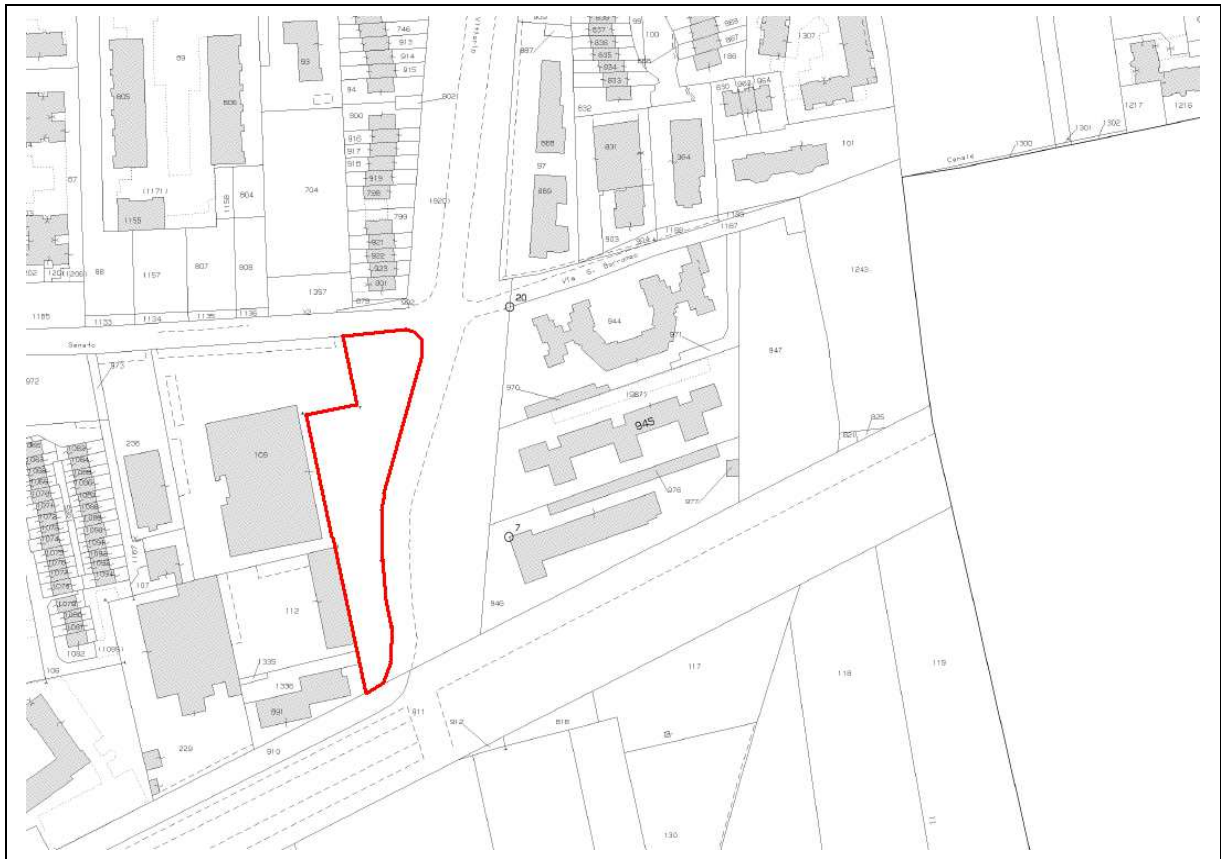


Foto area Verde




Foto area Verde

Ubicazione	Viale Giuseppe di Vittorio
Riferimenti Edilizi	----
Superfici	1.500 mq
Foglio	6
Mappali	---
Ampliamenti o Realizzazione interventi programmati/ in corso	----
Destinazione da PRG	Zone per servizi pubblici residenziali – art. 25 delle NTA
Destinazione da PGT	Art. 9 delle N.A. del P.d.S. Zone verde attrezzato e sportivo
Vincoli	
Note	Interessata da percorsi ciclopeditoni art. 22 N.T.A. Del P.d.R.




Mappa Catastale



Planimetria

Vp21 - AREA GIOCO BIMBI LAGHETTO MORGANDA



Inquadramento Territoriale Ortofoto – 1:5000



Inquadramento Territoriale – 1:2000



Foto ingresso area gioco bimbi

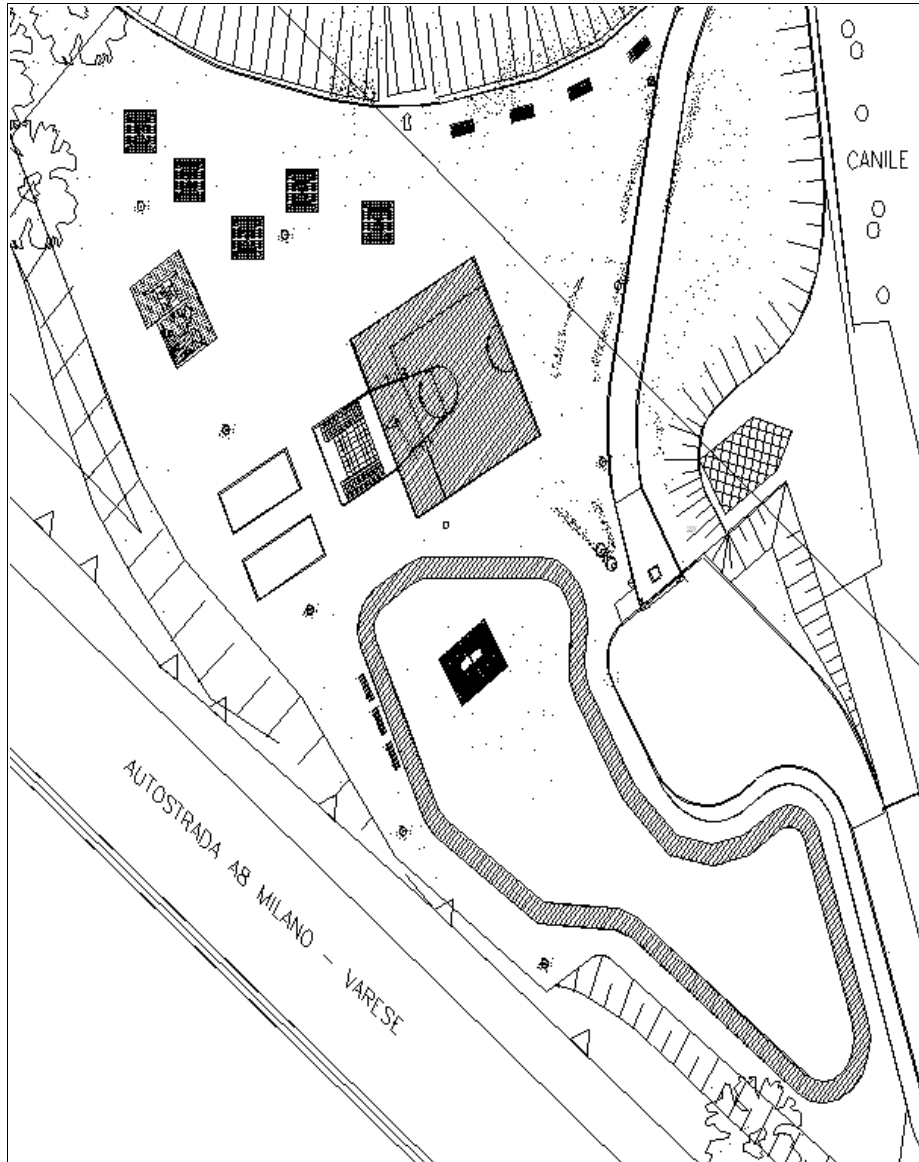


Foto area interna vista parcheggio

Ubicazione	Via Giannetto Mattei
Riferimenti Edilizi	----
Superfici	3.065 mq
Foglio	5
Mappali	1129
Ampliamenti o Realizzazione interventi programmati/ in corso	----
Destinazione da PRG	Zone per servizi pubblici residenziali – art. 25 delle NTA
Destinazione da PGT	Art. 9 delle N.A. del P.d.S. Zone verde attrezzato e sportivo
Vincoli	Art. 48 N.T.A. del P.d.R. Fasce di rispetto degli elettrodotti Interessata da percorsi ciclopeditoni art. 22 N.T.A. Del P.d.R.
Note	Autostrada Milano-Laghi A8




Mapa catastale

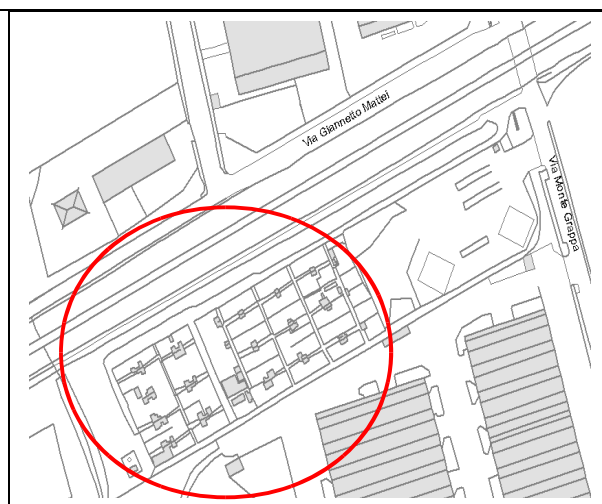


Planimetria

Vp22 – ORTI COMUNALI



Inquadramento Territoriale Ortofoto – 1:5000



Inquadramento Territoriale – 1:2000

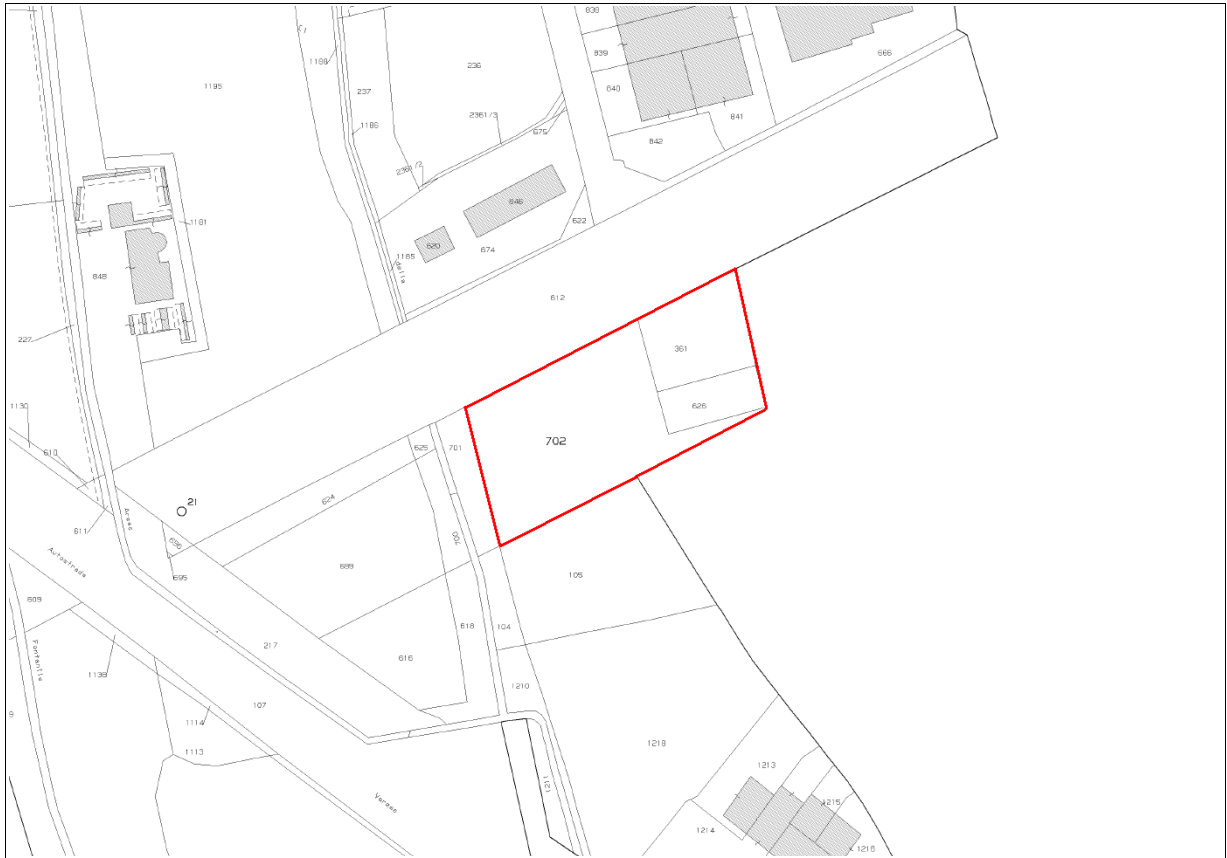


Foto ingresso Orti comunali da via Monte Grappa

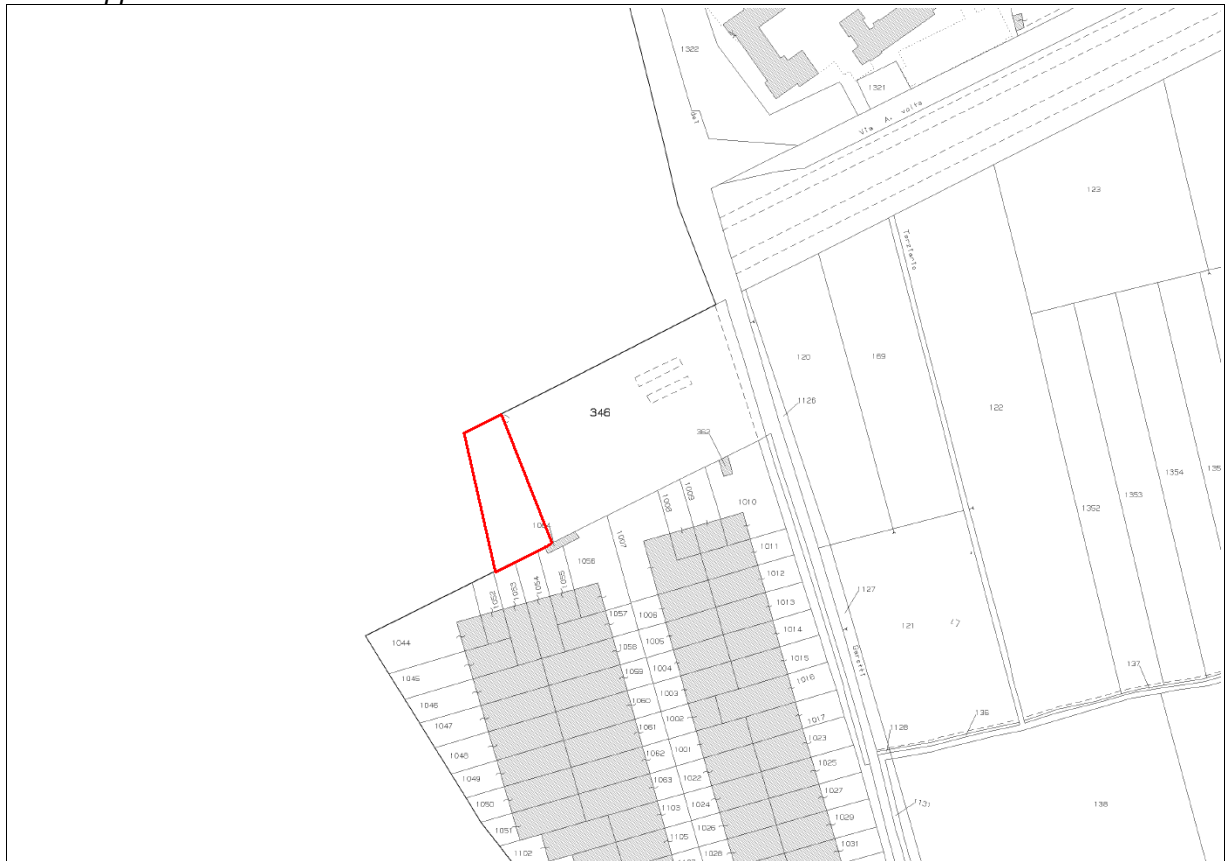


Foto vista Orti comunali da via Giannetto Mattei

Ubicazione	Via Monte Grappa
Riferimenti Edilizi	-----
Superfici	7,389 mq
Foglio	5
Mappali	702, 361 e 626
Foglio	6
Mappale	parte 346
Ampliamenti o Realizzazione interventi programmati/ in corso	-----
Destinazione da PRG	Zone per servizi per l'industria e l'artigianato - art. 26 delle NTA
Destinazione da PGT	Art. 9 delle N.A. del P.d.S. Zone verde attrezzato e sportivo
Vincoli	Art. 48 N.T.A. del P.d.R. Fasce di rispetto degli elettrodotti
Note	Canale Scolmatore Acque Nord Ovest




Mappa catastale



Mappa catastale

Vp23 - AREA VERDE VIA DEGLI ORTI



Inquadramento Territoriale Ortofoto – 1:5000



Inquadramento Territoriale – 1:5000

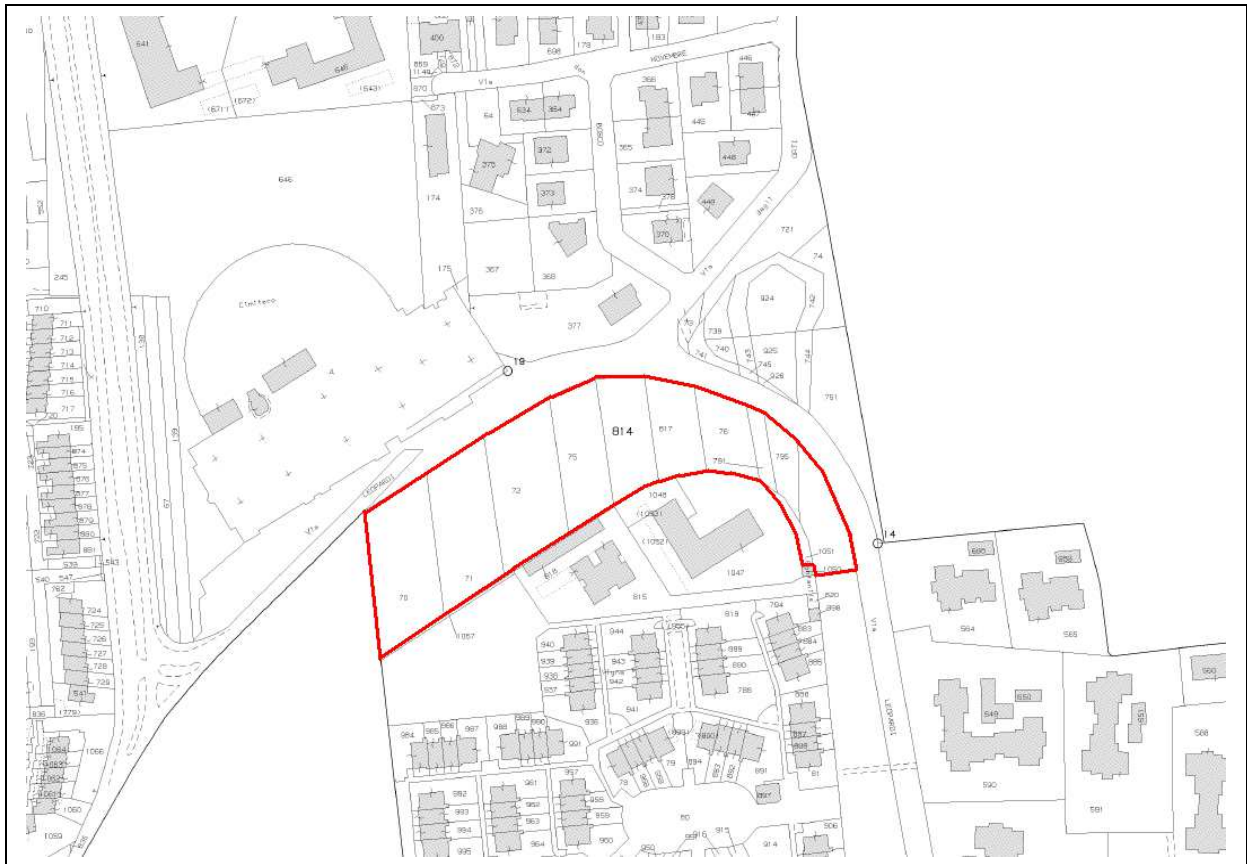


Foto area Verde con parcheggio

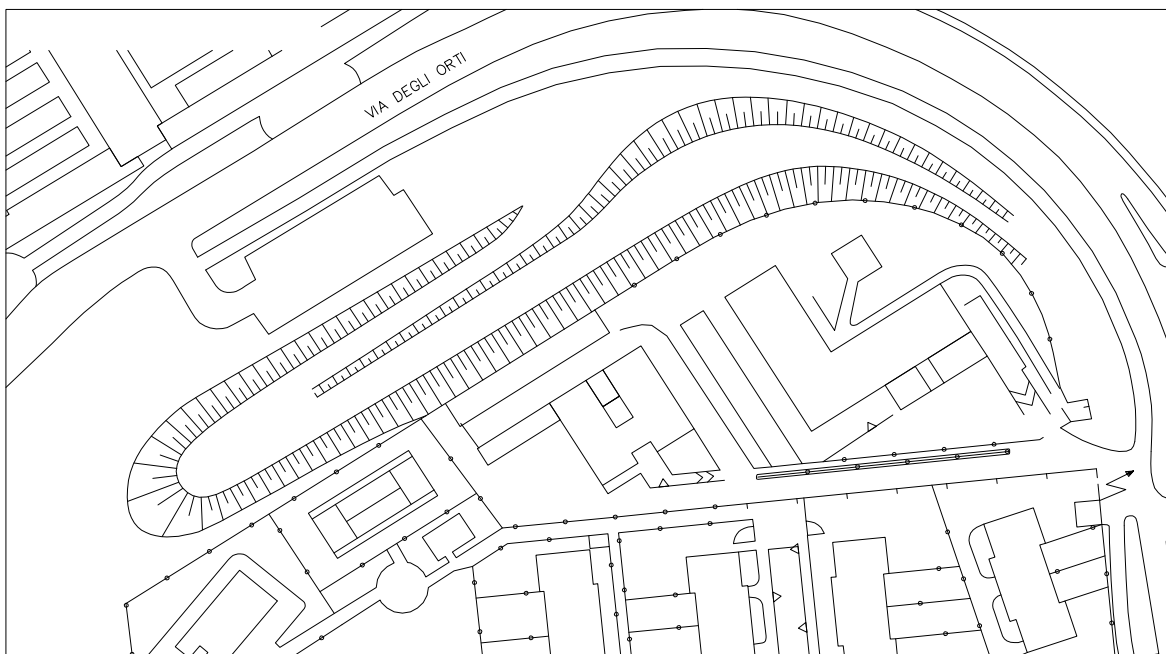


Foto area Verde vista da via degli Orti

Ubicazione	Via degli Orti
Riferimenti Edilizi	-----
Superfici	7.750 mq
Foglio	5
Mappali	70, 71, 72, 75, 814, 817, 76, 791, 795, 1051 e 568 (parte)
Ampliamenti o Realizzazione interventi programmati/ in corso	-----
Destinazione da PRG	Zone per servizi pubblici residenziali – art. 25 delle NTA
Destinazione da PGT	Art. 9 delle N.A. del P.d.S. Zone verde attrezzato e sportivo
Vincoli	Art. 23 N.T.A. del P.d.R. Zona di rispetto cimiteriale
Note	Interessata da percorsi ciclopedonali art. 22 N.T.A. Del P.d.R.

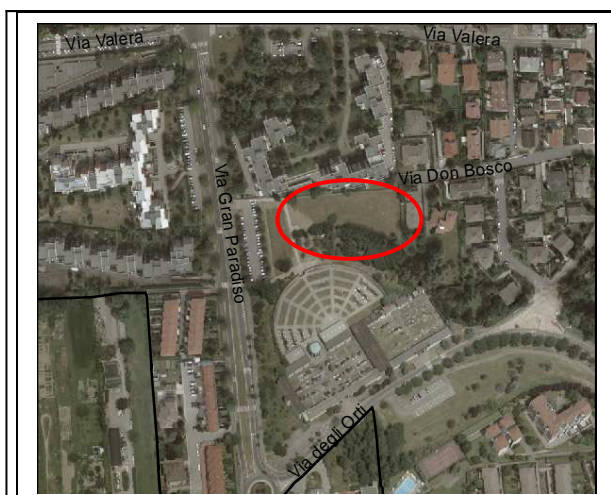


Mappa Catastale

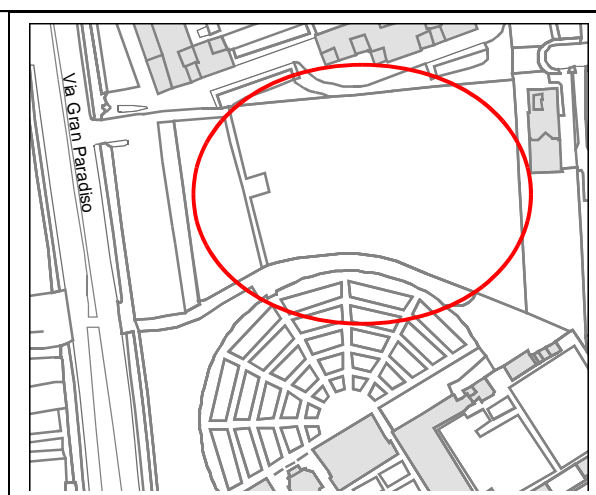


Planimetria

Vp24 - AREA CANI VIA GRAN PARADISO



Inquadramento Territoriale Ortofoto – 1:5000



Inquadramento Territoriale – 1:2000




Foto ingresso area cani


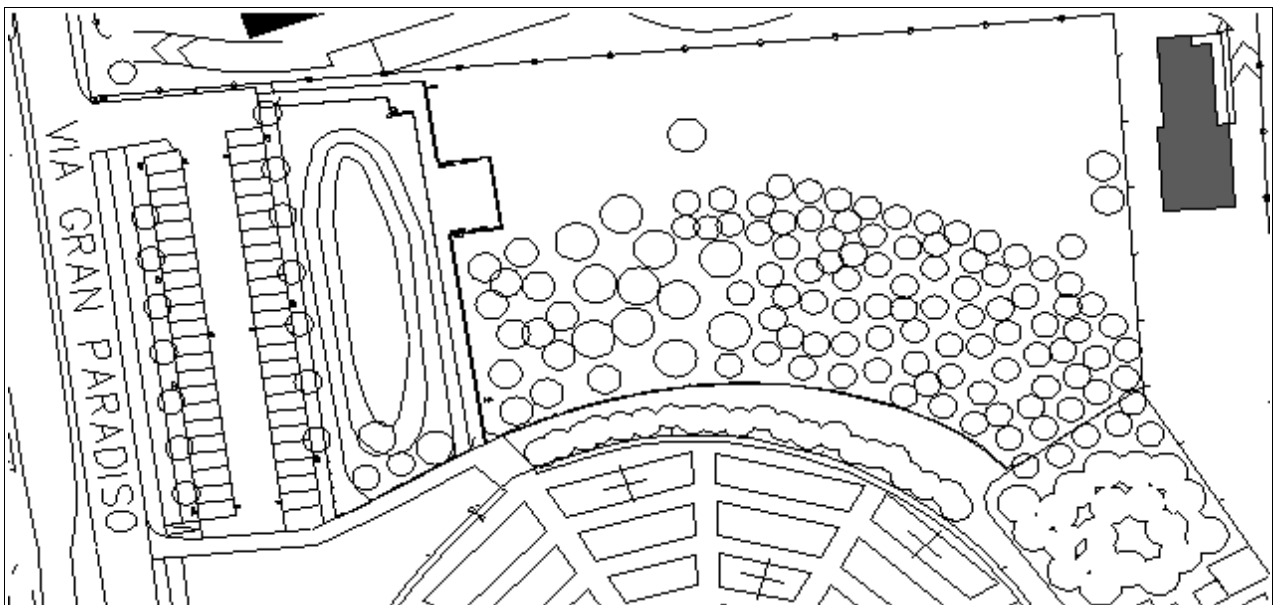


Foto area cani

Ubicazione	Via Gran Paradiso
Riferimenti Edilizi	-----
Superfici	7.092 mq
Foglio	5
Mappali	646
Ampliamenti o Realizzazione interventi programmati/ in corso	-----
Destinazione da PRG	Parte a Zone per la viabilità – art. 23 delle NTA e parte a Zone per servizi pubblici residenziali – Art. 25 e delle NTA
Destinazione da PGT	Art. 9 delle N.A. del P.d.S. Zone verde attrezzato e sportivo
Vincoli	Art. 23 N.T.A. del P.d.R. Zona di rispetto cimiteriale
Note	



Mappa catastale

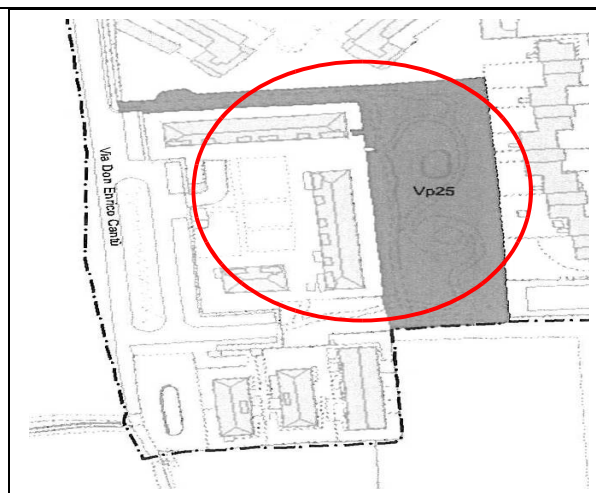


Planimetria


Vp25 – AREA VERDE VIA DON CANTU'



Inquadramento Territoriale Ortofoto – 1:5000



Inquadramento Territoriale – 1:2000



Ubicazione	
Riferimenti Edilizi	-----
Superfici	6470 mq
Foglio	5
Mappali	54, 55,1145
Ampliamenti o Realizzazione interventi programmati/ in corso	-----
Destinazione da PRG	
Destinazione da PGT	Art. 9 delle N.A. del P.d.S. Zone verde attrezzato e sportivo
Vincoli	
Note	

Comune di Rho

